NORTE





4 SEÇÃO TIPO
escala 1:50

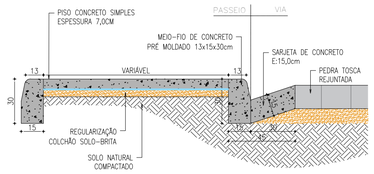

5 SARJETA/CALÇADA
escala 1:20

PLANTA DE SITUAÇÃO - RUA RAIMUNDO CALIXTO ALENCAR

PLACAS
DETALHE EXECUTIVO

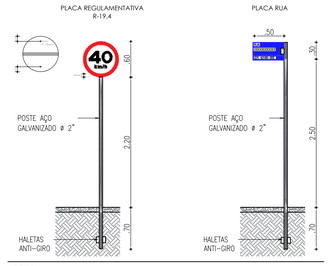

CORES:

R-1	R-2	R-3 a R-31
FUNDO : vermelho refletivo	FUNDO : branco refletivo	FUNDO : branco refletivo
ORLA : branco refletivo	ORLA : vermelho refletivo	ORLA E TARJA DIAMETRAL : vermelho refletivo
VERSO : preto	VERSO : preto	VERSO : preto

2 DETALHE DAS PLACAS
escala: 1:50

LEGENDA / ÁREAS -RUA RAIMUNDO CALIXTO ALENCAR

	ITEM	QUANTIDADE
	PAVIMENTO EM PEDRA TOSCA	694,38m²
	PASSEIO EM CONCRETO	17,46m3
	MEIO FIO EM CONCRETO 100X15X13X30	466,08m
	SARJETA 30(BASE) X 10(ESPESSURA)	239,42m

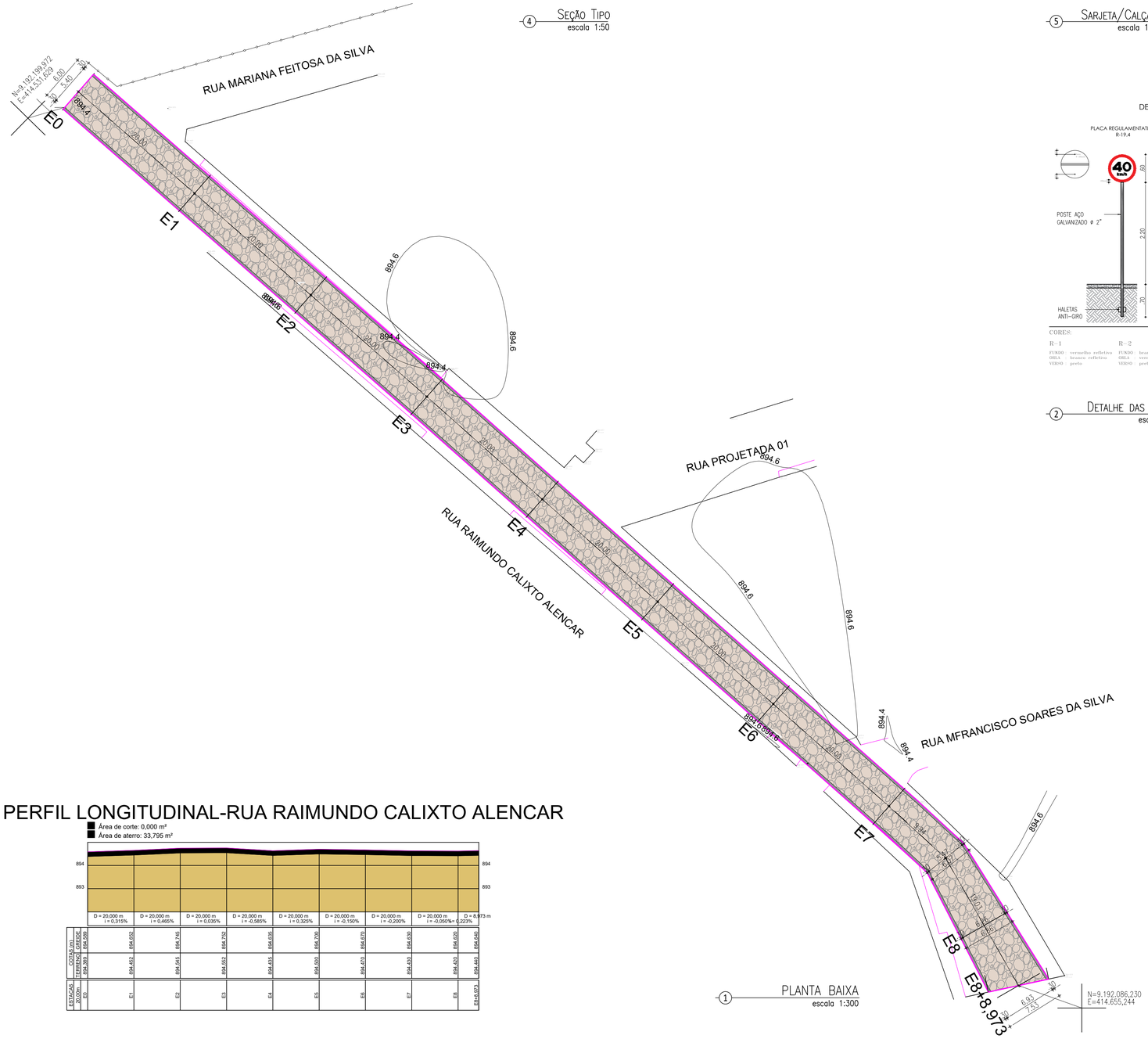

1 PLANTA BAIXA
escala 1:300

PERFIL LONGITUDINAL-RUA RAIMUNDO CALIXTO ALENCAR

Área de corte: 0,000 m²
Área de aterro: 33,795 m²

		D = 20,000 m i = 0,315%	D = 20,000 m i = 0,465%	D = 20,000 m i = 0,035%	D = 20,000 m i = -0,585%	D = 20,000 m i = 0,325%	D = 20,000 m i = -0,150%	D = 20,000 m i = -0,200%	D = 20,000 m i = -0,050%	D = 8,973 m i = 0,223%
COTA do TERRENO	PISO	894,639	894,746	894,750	894,528	894,700	894,670	894,630	894,620	894,642
	TERRAPLAGEM	894,389	894,545	894,550	894,455	894,500	894,470	894,430	894,420	894,441
ESTACAS 20,00m		E0	E1	E2	E3	E4	E5	E6	E7	E8	E8+8,973

PREFEITURA MUNICIPAL DE SANTANA DO CARIRI
Orgulho de ser Santanense

SOSP
SECRETARIA DE OBRAS E SERVIÇOS PÚBLICOS

APROVAÇÕES:

AUTOR DO PROJETO:

SÁVIO CIDADE WERTON
ARQUITETO E URBANISTA
CAU A8143-7

CONTRATANTE:

PREFEITURA MUNICIPAL DE SANTANA DO CARIRI - CE
07.597.347/0001-02

DADOS DO CONTRATANTE

NOME: PREFEITURA MUNICIPAL DE SANTANA DO CARIRI
CPF/CNPJ: 07.597.347/0001-02
ENDEREÇO: RUA DR. PLÁCIDO CIDADE NUVENS, 387, CENTRO, S. DO CARIRI
CEP: 63.190-000
TELEFONE:

DADOS DA OBRA/SERVIÇO

NOME:
CPF/CNPJ: 07.597.347/0001-02
ENDEREÇO: DIVERSAS RUAS DO DISTRITO DE DOM LEME, SANTANA DO CARIRI/CE.
CEP: 63.190-000
TELEFONE:

PASSAGEM MOLHADA

AREA TOTAL: 4.854,21m²
ESCALA: INDICADA
REVISÃO Nº:
DATA: JANEIRO 2024
PRANCHA: 01 / 03

CONTEÚDO:
- **TOPOGRAFIA**
- **PLANTA BAIXA**