



PREFEITURA MUNICIPAL DE
SANTANA DO CARIRI
Orgulho de ser Santanense



**ANEXO-I "A" - DO TERMO DE REFERÊNCIA
DAS CATEGORIAS E ESPECIFICAÇÕES E DAS EXIGÊNCIAS PARA OS VEÍCULOS**

CATEGORIA I - ÔNIBUS

Em bom estado de conservação, boa mecânica, (não permitido pneus recapados), estética na pintura da carroceria, com poltronas rodoviárias e/ou bancada de estofado e/ou fibra de vidro obedecer às disposições do Código de Trânsito Brasileiro e normatizações dos órgãos de trânsito quanto aos equipamentos obrigatórios e documentos exigidos e serão submetidos a uma vistoria conforme o lugar indicado pela a Secretaria de Educação. Os veículos especialmente destinados a condução coletiva de escolares somente poderão circular nas vias e rotas com autorização emitida pelo órgão ou entidade executivos de Trânsito do Estado do Ceará e do Município de Santana do Cariri, exigindo-se, para tanto:

- a) Registro como veículo de passageiro;
- b) Inspeção semestral para verificação dos equipamentos obrigatórios e de segurança;
- c) Pintura de faixa horizontal na cor amarela, com quarenta centímetros de largura, à meia altura em toda a extensão das partes laterais e traseira da carroceria, com o dístico escolar, em preto sendo que, em caso de veículo de carroceria pintada na cor amarela, as cores aqui indicadas devem ser investidas;
- d) Equipamento registrador instantâneo inalterável de velocidade e tempo;
- e) Lanternas de luz branca, fosca ou amarela dispostas nas extremidades da parte superior dianteira e lanternas de luz vermelha dispostas na extremidade superior da parte traseira;
- f) Equipamentos obrigatórios estabelecidos pelo CONTRAN;
- g) Capacidade de passageiros conforme Termo de Referência;

CATEGORIA II - MICRO-ÔNIBUS

Em bom estado de conservação, boa mecânica, (não permitido pneus recapados), estética na pintura da carroceria, com poltronas rodoviárias e/ou bancada de estofado e/ou fibra de vidro obedecer às disposições do Código de Trânsito Brasileiro e normatizações dos órgãos de trânsito quanto aos equipamentos obrigatórios e documentos exigidos e serão submetidos a uma vistoria conforme o lugar indicado pela a Secretaria de Educação. Os veículos especialmente destinados à condução coletiva de escolares somente poderão circular nas vias e rotas com autorização emitida pelo órgão ou entidade executivos de Trânsito do Estado do Ceará e do Município de Santana do Cariri, exigindo-se, para tanto:

- a) Registro como veículo de passageiro;
- b) Inspeção semestral para verificação dos equipamentos obrigatórios e de segurança;
- c) Pintura de faixa horizontal na cor amarela, com quarenta centímetros de largura, à meia altura em toda a extensão das partes laterais e traseira da carroceria, com o dístico escolar, em preto sendo que, em caso de veículo de carroceria pintada na cor amarela, as cores aqui indicadas devem ser investidas;
- d) Equipamento registrador instantâneo inalterável de velocidade e tempo;



PREFEITURA MUNICIPAL DE
SANTANA DO CARIRI
Orgulho de ser Santanense



- e) Lanternas de luz branca, fosca ou amarela dispostas nas extremidades da parte superior dianteira e lanternas de luz vermelha dispostas na extremidade superior da parte traseira;
- f) Equipamentos obrigatórios estabelecidos pelo CONTRAN;
- g) Capacidade de passageiros conforme Termo de Referência;

CATEGORIA III - VAN


Em bom estado de conservação, boa mecânica, (não permitido pneus dianteiro recapados) estética na pintura da carroceria, bancada de estofado, obedecer às disposições do Código de Trânsito Brasileiro e normatizações dos órgãos de trânsito quanto aos equipamento obrigatórios e documentos exigíveis ou que venham a ser exigidos e serão submetidos uma vistoria conforme o lugar indicado pela Secretaria de Educação. Os veículos especialmente destinados à condução coletiva de escolares somente poderão circular nas vias rotas com autorização emitida pelo órgão ou entidade executivos de trânsito do Estado do Ceará e do Município de Santana do Cariri, exigindo-se, para tanto:

- a) Registro como veículo de passageiro;
- b) Inspeção semestral para verificação dos equipamentos obrigatórios e de segurança;
- c) Pintura de faixa horizontal na cor amarela, com quarenta centímetros de largura, à meia altura, em toda a extensão das partes laterais e traseira da carroceria, com o dístico escolar em preto, sendo que, em caso de veículo de carroceria pintada na cor amarela, as cores aqui indicadas devem ser investidas;
- d) Equipamento registrador instantâneo inalterável de velocidade e tempo;
- e) Lanternas de luz branca, fosca ou amarela dispostas nas extremidades da parte superior dianteira e lanternas de luz vermelha dispostas na extremidade superior da parte traseira;
- f) Equipamentos obrigatórios estabelecidos pelo CONTRAN;
- g) Capacidade de passageiros conforme Termo de Referência;
- h) Cintos de segurança em número igual à lotação.

CATEGORIA IV - PASSEIO

Em bom estado de conservação, boa mecânica, (não permitido pneus recapados) estética na pintura da carroceria, bancada de estofado, obedecer às disposições do Código de Trânsito Brasileiro e normatizações dos órgãos de trânsito quanto aos equipamento obrigatórios e documentos exigíveis ou que venham a ser exigidos e serão submetidos uma vistoria conforme o lugar indicado pela Secretaria de Educação. Os veículos especialmente destinados à condução coletiva de escolares somente poderão circular nas vias rotas com autorização emitida pelo órgão ou entidade executivos de trânsito do Estado do Ceará e do Município de Santana do Cariri, exigindo-se, para tanto:


- a) Registro como veículo de passageiro;
- b) Inspeção semestral para verificação dos equipamentos obrigatórios e de segurança;
- c) Pintura de faixa horizontal na cor amarela, com quarenta centímetros de largura, à meia altura, em toda a extensão das partes laterais e traseira da carroceria, com o dístico escolar em preto, sendo que, em caso de veículo de carroceria pintada na cor amarela, as cores aqui indicadas devem ser investidas;
- d) Equipamento registrador instantâneo inalterável de velocidade e tempo;



PREFEITURA MUNICIPAL DE
SANTANA DO CARIRI
Orgulho de ser Santanense



- e) Lanternas de luz branca, fosca ou amarela dispostas nas extremidades da parte superior dianteira e lanternas de luz vermelha dispostas na extremidade superior da parte traseira;
- f) Equipamentos obrigatórios estabelecidos pelo CONTRAN;
- g) Capacidade de passageiros conforme Termo de Referência;
- h) Cintos de segurança em número igual à lotação.



PREFEITURA MUNICIPAL DE
SANTANA DO CARIRI
Orgulho de ser Santanense



ANEXO-I "B" - DO TERMO DE REFERÊNCIA
GEORREFERENCIAMENTO DAS ROTAS

VILA BOA VISTA

DESCRIÇÃO	KM
1º ROTA_BONITO_DESCOBERTO_PONTA DE SERRA_TATAJUBA_TABOLEIRO_BOA VISTA_MANHÃ	12,379
2º ROTA_DESCOBERTO_BOA VISTA_TARDE	6,737
3º ROTA_MAMÃOS_CACHOERINHA_BOA VISTA DE CIMA_TARDE	6,930
4º ROTA_MAMÃOS_CACHOERINHA_BOA VISTA DE CIMA_TARDE 2	8,660
TOTAL	34,706

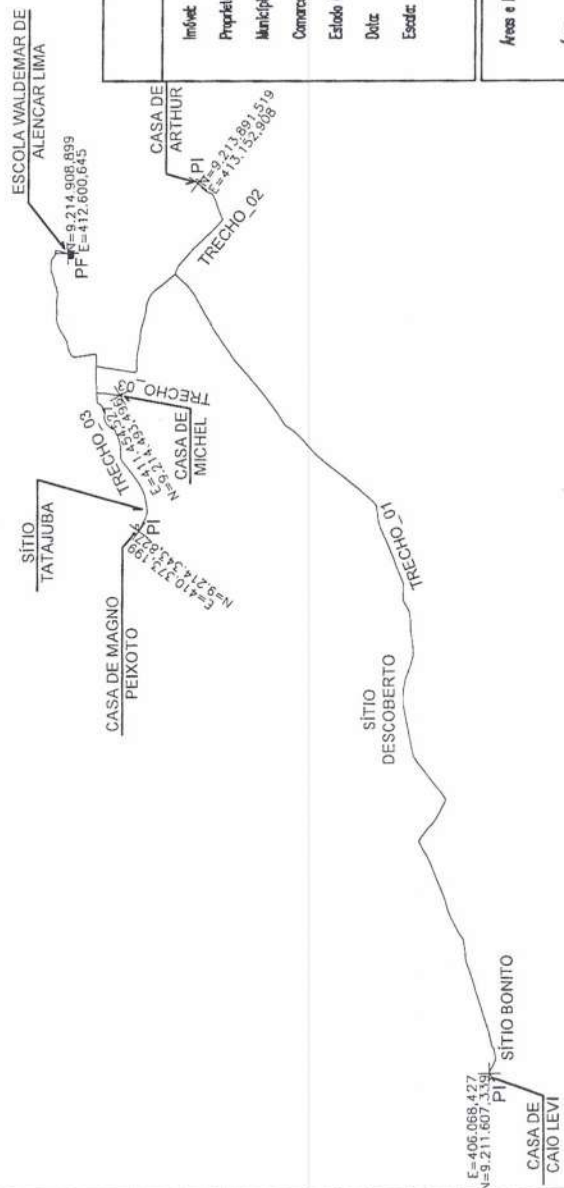


ROTA : BONITO DESCOBERTO PONTA DE SERRA TATAJUBA TABOLEIRO BOA VISTA

TURNO : MANHÃ

SIRGAS 2000
FUSO 24M
MERIDIANO -30°W

PLANTA DO IMÓVEL		FLÚNICA
Imóvel	ROTA_BONITO_DESCOBERTO_PONTA DE SERRA_TATAJUBA_TABOLEIRO BOA VISTA	
Propriedade	PREFEITURA MUNICIPAL DE SANTANA DO CARIRI	
Município	SANTANA DO CARIRI	
Comarca	SIRGAS2000	
Estado (UF)	CE	
Data	JULHO 2021	
Escala	1:50000	



CONVENÇÕES

- condutoras e os remanescentes
- Área de reserva legal
- Área de preservação permanente
- capta d'água
- estrada
- veredas

Assinaturas

PREFEITURA MUNICIPAL DE SANTANA DO CARIRI

Resp. Téc. - CREC

QUADRO DE ÁREAS

DESCRIÇÃO	DIST. (M)
TRECHO_01	9.789,00
TRECHO_02	939,00
TRECHO_03	1.465,00
TRECHO_04	186,00
TOTAL	12.379,00

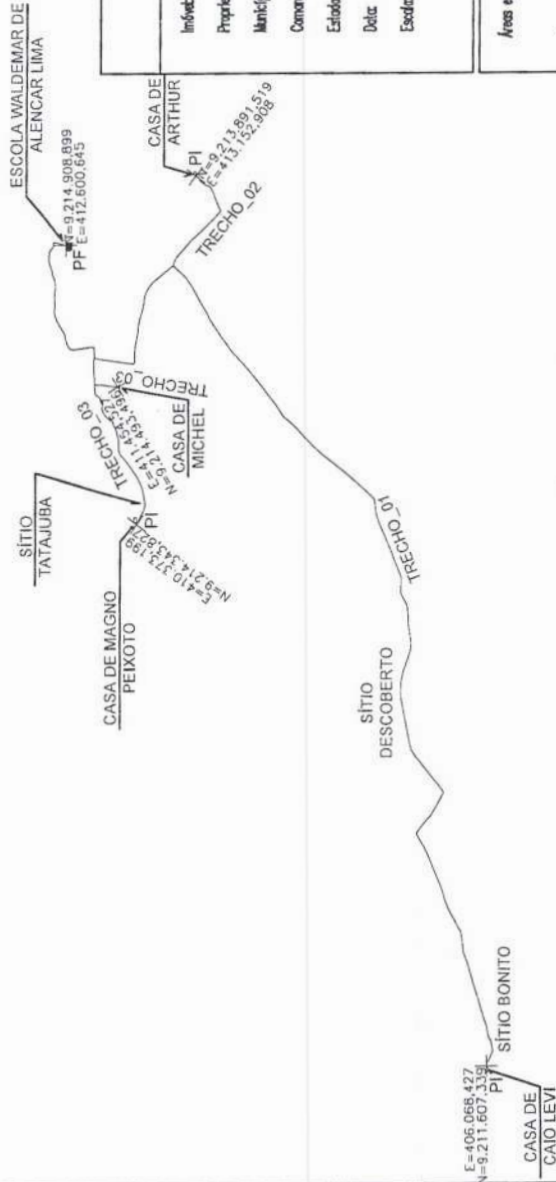
LEGENDA

- ESTRADA CARROÇAVEL NÃO UTILIZADA NA ROTA
- ESTRADA CARROÇAVEL UTILIZADA NA ROTA
- ESTRADA ASFALTICA UTILIZADA NA ROTA
- PONTO INICIAL
- PONTO FINAL
- PONTO INTERMEDIÁRIO
- ESCOLA
- CASA



ROTA : BONITO DESCOBERTO PONTA DE SERRA TATAJUBA TABOLEIRO BOA VISTA

TURNO : MANHÃ



PLANTA DO IMÓVEL

FL ÚNICA

ROTA_BONITO_DESCOBERTO_PONTA DE SERRA_TATAJUBA_TABOLEIRO BOA VISTA

PREFEITURA MUNICIPAL DE SANTANA DO CARIRI


SANTANA DO CARIRI

SIRGAS2000

CE

JULHO 2021

1:50000



Áreas e Perímetros

Área

Perímetro (m):

QUADRO DE ÁREAS

DESCRIÇÃO	DIST. (M)
TRECHO_01	9.789,00
TRECHO_02	939,00
TRECHO_03	1.465,00
TRECHO_04	186,00
TOTAL	12.379,00

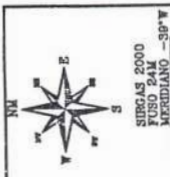


ASSINATURAS

PREFEITURA MUNICIPAL DE SANTANA DO CARIRI

Rep. Lic. - ORÇ.

ROTA : DESCOBERTO BOA VISTA
 TURNO : TARDE




ESCOLA WALDEMAR DE
 ALENCAR LIMA

PF N=9.214,906,901
 E=412.601,947

FL ÚNICA

PLANTA DO IMÓVEL

Imóvel: ROTA : DESCOBERTO_BOA_VISTA_TARDE
 Proprietário: PREFEITURA MUNICIPAL DE SANTANA DO CARIRI
 Município: SANTANA DO CARIRI
 Canteiro: SIRGAS2000
 Estado (UF): CE
 Data: JULHO 2021
 Escala: 1:30000



Áreas e Perímetros
 Área
 Perímetro (m):

ASSINATURAS
 PREFEITURA MUNICIPAL DE SANTANA DO CARIRI
 Resp. Téc. - ORZ

QUADRO DE ÁREAS

DESCRIÇÃO	DIST.(M)
TRECHO_01	6.737,00
TOTAL	6.737,00

TRECHO 01

SÍTIO
 DESCOBERTO
 PI N=9.212.235,306
 E=408.843,425

LEGENDA

- ESTRADA CARROÇAVEL NÃO UTILIZADA NA ROTA
- ESTRADA CARROÇAVEL UTILIZADA NA ROTA
- ESTRADA ASFALTICA UTILIZADA NA ROTA
- PONTO INICIAL
- PONTO FINAL
- PONTO INTERMEDIÁRIO
- ESCOLA
- CASA

PI
 PF
 PINT

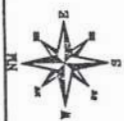
**ROTA : DESCOBERTO BOA VISTA
TURNO : TARDE**

ESCOLA WALDEMAR DE
ALENCAR LIMA

PF $N=9.214,906,901$
 $E=412.601,947$

TRECHO 01

SÍTIO
DESCOBERTO
PI $N=9.212,235,306$
 $E=408,843,425$




SIRGAS 2000
FUSO 24M
MERIDIANO -38W

FL ÚNICA

PLANTA DO IMÓVEL

Imóvel: ROTA : DESCOBERTO_BOA VISTA_TARDE
Propriedade: PREFEITURA MUNICIPAL DE SANTANA DO CARIRI
Município: SANTANA DO CARIRI
Categoria: SIRGAS2000

Estado (UF): CE
Data: JULHO 2021
Escala: 1:30000




Áreas e Perímetros

Área

Perímetro (m):

LEGENDA



QUADRO DE ÁREAS

DESCRIÇÃO	DIST.(M)
TRECHO_01	6.737,00
TOTAL	6.737,00

ASSINATURAS

PREFEITURA MUNICIPAL DE SANTANA DO CARIRI

Resp. Téc.
- DEZ



**ROTA : MAMÃOS_CACHOERINHA BOA VISTA DE CIMA
TURNO : TARDE**



SIRGAS 2000
PROJEÇÃO
MERIDIANO -89°W

PLANTA DO IMÓVEL


FL ÚNICA

Invól: ROTA_MAMAOS_CACHOERINHA_BOA VISTA DE CIMA_TARDE
Proprietário: PREFEITURA MUNICIPAL DE SANTANA DO CARIRI
Município: SANTANA DO CARIRI
Cóncorac: SIRGAS2000
Estado (UF): CE
Data: JULHO 2021
Escala: 1:30000

Áreas e Perímetros

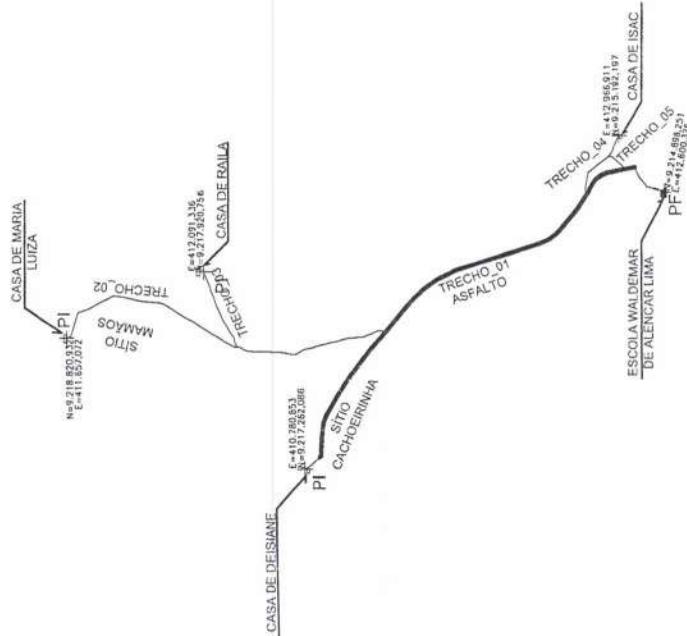
Área:

Perímetro (m):



QUADRO DE ÁREAS

DESCRIÇÃO	DIST.(M)
TRECHO_01 CARROÇAVEL	394,00
TRECHO_01 ASFALTO	2.996,00
TRECHO_02	2.363,00
TRECHO_03	553,00
TRECHO_04	482,00
TRECHO_05	142,00
TOTAL	6.930,00



LEGENDA

- ESTRADA CARROÇAVEL NÃO UTILIZADA NA ROTA
- ESTRADA CARROÇAVEL UTILIZADA NA ROTA
- ESTRADA ASFALTICA UTILIZADA NA ROTA
- PI PONTO INICIAL
- PF PONTO FINAL
- PINT PONTO INTERMEDIÁRIO
- ESCOLA ESCOLA
- CASA CASA

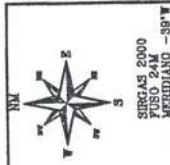
ASSINATURAS

PREFEITURA MUNICIPAL DE SANTANA DO CARIRI

Resp. Tec.
- CREJA



ROTA : MAMÃOS CACHOERINHA BOA VISTA DE CIMA
TURNOS : TARDE



SIRGAS 2000
 FUSO 24M
 MERIDIANO -39°W

PLANTA DO IMÓVEL	
FL ÚNICA	
Inível:	ROTA_MAMAOS_CACHOERINHA_BOA VISTA DE CIMA_TARDE
Proprietário:	PREFEITURA MUNICIPAL DE SANTANA DO CARIRI
Município:	SANTANA DO CARIRI
Comarca:	SIRGAS2000
Estado (UF):	CE
Data:	JULHO 2021
Escala:	1:30000

Áreas e Perímetros

Área:

Perímetro (m):

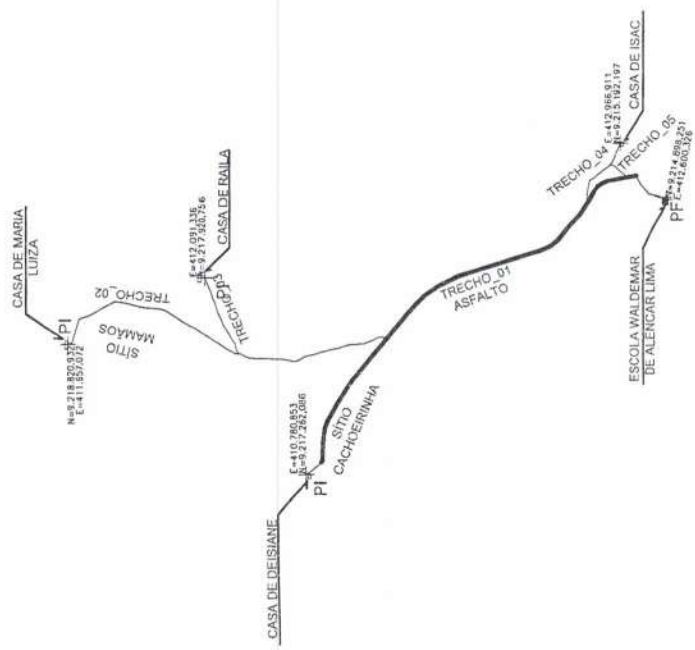
CONVENÇÕES

- Cobertura/Área e ou terreno
- ÁREA DE MANEIO LOCAL
- ÁREA DE MANEIO REMANEJO
- LINHA DRENAGEM
- LINHA
- VERTICE

ASSINATURAS
 PREFEITURA MUNICIPAL DE SANTANA DO CARIRI
 Resp. Téc.
 - CREA

QUADRO DE ÁREAS

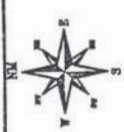
DESCRIÇÃO	DIST. (M)
TRECHO_01 CARROÇAVEL	394,00
TRECHO_01 ASFALTO	2.996,00
TRECHO_02	2.363,00
TRECHO_03	553,00
TRECHO_04	482,00
TRECHO_05	142,00
TOTAL	6.930,00



LEGENDA

- ESTRADA CARROÇAVEL NÃO UTILIZADA NA ROTA
- ESTRADA CARROÇAVEL UTILIZADA NA ROTA
- ESTRADA ASFALTICA UTILIZADA NA ROTA
- PONTO INICIAL
- PONTO FINAL
- PONTO INTERMEDIÁRIO
- ESCOLA
- CASA

ROTA : MAMAOS CACHOERINHA BOA VISTA DE CIMA
TURNO : TARDE 2




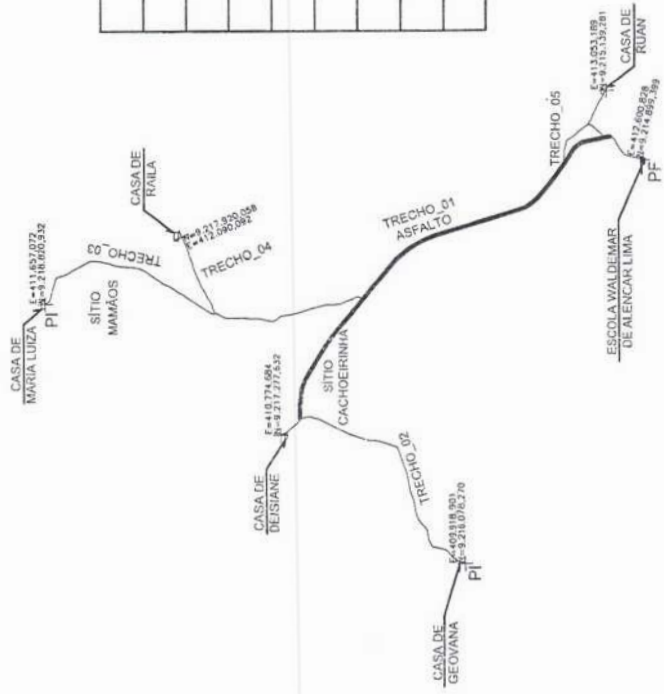
SIRGAS 2000
 FUSO 24M
 MERIDIANO -39° W

PLANTA DO IMÓVEL
 FL ÚNICA

Imóvel: ROTA_MAMAOS_CACHOERINHA_BOA VISTA DE CIMA_TARDE 2
 Proprietário: PREFEITURA MUNICIPAL DE SANTANA DO CARIRI
 Município: SANTANA DO CARIRI
 Coteiro: SIRGAS2000
 Estado (UF): CE
 Data: JULHO 2021
 Escala: 1:30000

QUADRO DE ÁREAS

DESCRIÇÃO	DIST. (M)
TRECHO_01 CARROÇAVEL	447,00
TRECHO_01 ASFALTO	2.948,00
TRECHO_02	1.630,00
TRECHO_03	2.363,00
TRECHO_04	548,00
TRECHO_05	583,00
TRECHO_06	141,00
TOTAL	8.660,00



Áreas e Perímetros
 Área
 Perímetro (m):

LEGENDA

- ESTRADA CARROÇAVEL NÃO UTILIZADA NA ROTA
- ESTRADA CARROÇAVEL UTILIZADA NA ROTA
- ESTRADA ASFALTICA UTILIZADA NA ROTA
- PI PONTO INICIAL
- PF PONTO FINAL
- PINT PONTO INTERMEDIÁRIO
- ESCOLA
- CASA

ASSINAURAS

PREFEITURA MUNICIPAL DE SANTANA DO CARIRI

Resp. Téc
 - ORZK



**ROTA : MAMÃOS CACHOERINHA BOA VISTA DE CIMA
TURNO : TARDE 2**




SIRGAS 2000
PROJ. 4
MERIDIANO - 39° W

FL ÚNICA

PLANTA DO IMÓVEL

Imóvel: ROTA_MAMAOS_CACHOERINHA_BOA VISTA DE CIMA_TARDE 2
Proprietário: PREFEITURA MUNICIPAL DE SANTANA DO CARIRI
Município: SANTANA DO CARIRI
Começo: SIRGAS2000
Estado (UF): CE
Data: JULHO 2021
Escala: 1:30000



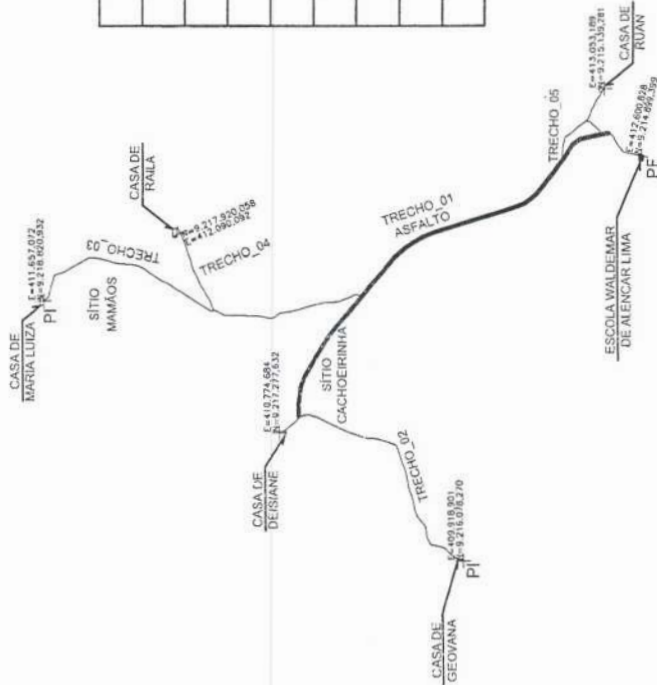
Áreas e Perímetros:
Área:
Perímetro (m):

ASSINATURAS

 PREFEITURA MUNICIPAL DE SANTANA DO CARIRI
 Reg. Tfc: _____
 - 083k

QUADRO DE ÁREAS

DESCRIÇÃO	DIST. (M)
TRECHO_01 CARROÇAVEL	447,00
TRECHO_01 ASFALTO	2.948,00
TRECHO_02	1.630,00
TRECHO_03	2.363,00
TRECHO_04	548,00
TRECHO_05	583,00
TRECHO_06	141,00
TOTAL	8.660,00



LEGENDA

- ESTRADA CARROÇAVEL NÃO UTILIZADA NA ROTA
- ESTRADA CARROÇAVEL UTILIZADA NA ROTA
- ESTRADA ASFALTICA UTILIZADA NA ROTA
- PI PONTO INICIAL
- PF PONTO FINAL
- PINT PONTO INTERMEDIÁRIO
- ESCOLA
- CASA

DISTRITO DE INHUMAS

DESCRIÇÃO	KIM
1º ROTA_INHUMAS_JUÁ_MANHÃ	4,500
2º ROTA1._INHUMAS_CANTA_GALO_SACO DO ANGELIM_SERRA DO CAPELÃO_JUA_TARDE	8,700
3º ROTA1.1._INHUMAS_CANTA_GALO_SACO DO ANGELIM_SERRA DO CAPELÃO_JUA_MANHÃ	8,735
TOTAL	21,935



ROTA: INHUMAS JUA
TURNNO: MANHÃ

PI E=414.900,458
N=9.210.310,918

CASA DE VINICIUS

TRECHO_01

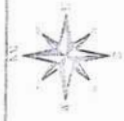
ESCOLA MARIA ALAIDE
DISTRITO DE INHUMAS
PI PF
E=414.900,458
N=9.210.310,918

QUADRO DE ÁREAS

DESCRIÇÃO	DIST. (M)
TRECHO_01	4.500,00
TOTAL	4.500,00

LEGENDA

- ESTRADA CARROÇAVEL NÃO UTILIZADA NA ROTA
- ESTRADA CARROÇAVEL UTILIZADA NA ROTA
- ESTRADA ASFALTICA UTILIZADA NA ROTA
- PI PONTO INICIAL
- PF PONTO FINAL
- PINT PONTO INTERMEDIÁRIO
- ESCOLA
- CASA



IRGAS 2000
170.241
31.000.000 W

FL ÚNICA

PLANTA DO IMÓVEL

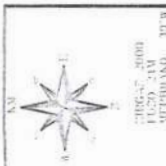
ROTA : INHUMAS_JUA_MANHÃ
PREFEITURA MUNICIPAL DE SANTANA DO CARIRI
SANTANA DO CARIRI
SIRGAS2000
CE
JULHO 2021
1:30000

CONDIÇÕES

- COTULAGEM E DE RESERVA
- ÁREA DE RESERVA LATERAL
- ÁREA DE RESERVA FRENTE
- DRENAGEM
- ESTRELA
- VITÓRIA

PREFEITURA MUNICIPAL DE SANTANA DO CARIRI

ROTA : INHUMAS CANTA GALO SACO DO ANGELIM SERRA DO CAPELÃO JUÁ
 TURNO:MANHÃ



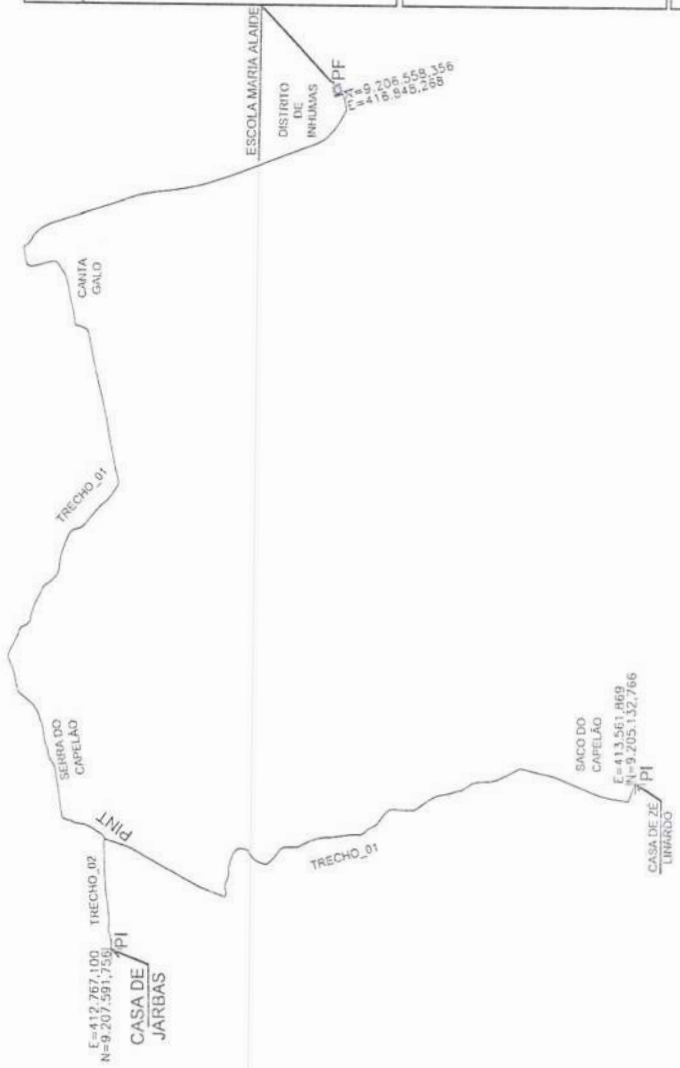
PLANTA DO IMÓVEL		FLÔNICA
ROTA	ROTA1.1_INHUMAS_CANTA GALO_SACO DO ANGELIM_SERRA DO CAPELÃO	
PROPOSTA	PREFEITURA MUNICIPAL DE SANTANA DO CARIRI	
MUNICÍPIO	SANTANA DO CARIRI	
CODIGO	SIRGASZ000	
ESTADO	CE	
DATA	JULHO 2021	
ESCALA	1:30000	

CONVENÇÕES

	ESTRADA CARROÇÁVEL NÃO UTILIZADA NA ROTA
	ESTRADA CARROÇÁVEL UTILIZADA NA ROTA
	ESTRADA ASFÁLTICA UTILIZADA NA ROTA
	PONTO INICIAL
	PONTO FINAL
	PONTO INTERMEDIÁRIO
	ESCOLA
	CASA

QUADRO DE ÁREAS

DESCRIÇÃO	DIST.(M)
TRECHO_01	8.212,00
TRECHO_02	523,00
TOTAL	8.735,00



ROTA INHUMAS - CANTA GALO - SACO DO ANGELIM - SERRA DO CAPELÃO - JUA
 TURNO: TARDE



PLANTA DO IMÓVEL

Imóvel: ROTA INHUMAS-CANTA GALO-DO ANGELIM-SERRA DO CAPELÃO
Proprietário: PREFEITURA MUNICIPAL DE SANTANA DO CARIRI
Município: SANTANA DO CARIRI
Cenpro: SIRGAS2000
Estado (UF): CE
Data: JULHO 2021
Escala: 1:30000

Áreas e Perímetros

Área:

Perímetro (m):

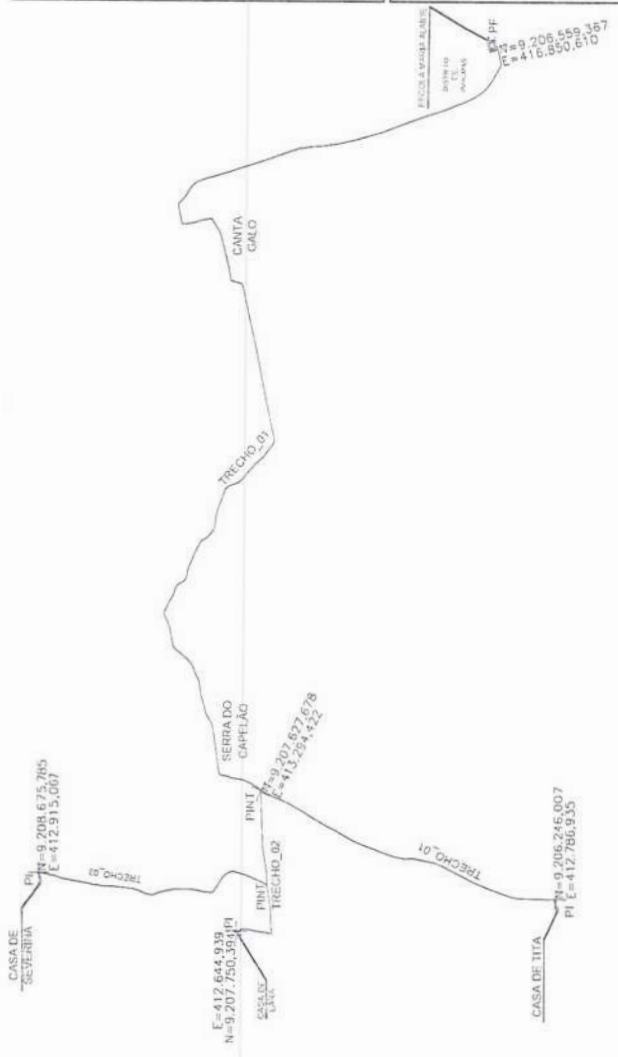
CONEXÕES

Edifícios
 Área de Reserva Legal
 Área de preservação permanente
 Escola Rural
 Escola Básica
 Estrada
 Várzea

ASSIMILADOS

PREFEITURA MUNICIPAL DE SANTANA DO CARIRI

Rep. Tec
 -- Gick



LEGENDA



- ESTRADA CARROÇAVEL NÃO UTILIZADA NA ROTA
- ESTRADA CARROÇAVEL UTILIZADA NA ROTA
- ESTRADA ASFALTICA UTILIZADA NA ROTA
- PI PONTO INICIAL
- PF PONTO FINAL
- PINT PONTO INTERMEDIÁRIO
- ESCOLA
- CASA

QUADRO DE ÁREAS


DESCRIÇÃO	DIST.(M)
TRECHO_01	6.710,00
TRECHO_02	1.146,00
TRECHO_03	844,00
TOTAL	8.700,00

SÍTIO LATÃO DE BAIXO

DESCRIÇÃO	KM
1º ROTA_BAIXA GRANDE_LATÃO_MT	6,350
2º ROTA_BALSAMO_LATÃO_BOA VISTA_MANHÃ	10,935
3º ROTA_BALSAMO_LATÃO_BOA VISTA_TARDE	9,741
4º ROTA_SUVACO_LATÃO DE BAIXO_MT	1,927
5º ROTA_XIXICO_LATÃO DE BAIXO_LATÃO DE BAIXO_ALTOS DOS TOURINHOS_MT	3,624
TOTAL	32,577

358



ROTA : BAIXA GRANDE LATÃO
 TURNO: MANHÃ/TARDE



LEGENDA

- ESTRADA CARROÇÁVEL NÃO UTILIZADA NA ROTA
- ESTRADA CARROÇÁVEL UTILIZADA NA ROTA
- ESTRADA ASFÁLTICA UTILIZADA NA ROTA
- PI PONTO INICIAL
- PF PONTO FINAL
- PINT PONTO INTERMEDIÁRIO
- ESCOLA ESCOLA
- CASA CASA

QUADRO DE ÁREAS

DESCRIÇÃO	DIST. (M)
TRECHO_01 CARROÇÁVEL	6.310,00
TRECHO_01 ASFALTO	40,00
TOTAL	6.350,00



FL ÚNICA

PLANTA DO IMÓVEL

Imóvel: ROTA_BAIXA GRANDE_LATÃO_MT
 Propriedade: PREFEITURA MUNICIPAL DE SANTANA DO CARIRI
 Município: SANTANA DO CARIRI
 Cotelec: SIRGAS2000
 Estado (UF): CE
 Data: JULHO 2021
 Escala: 1:30000

Áreas e Perímetros

Área

Perímetro (m):

CONVENÇÕES

- confissão/area e ou marcos
- área de reserva legal
- área de preservação permanente
- cerca d'agua
- estrada
- vertice

ASSINATURAS

PREFEITURA MUNICIPAL DE SANTANA DO CARIRI

Rep. Tec.
 - ORZk



**ROTA BALSAMO LATÃO BOA VISTA
TURNO : MANHÃ**



PLANTA DO IMÓVEL
FL ÚNICA

Imóvel: ROTA_BALSAMO_LATÃO_BOA_VISTA_MANHÃ
Propriedade: PREFEITURA MUNICIPAL DE SANTANA DO CARIRI
Município: SANTANA DO CARIRI
Comarca: SIRGAS2000
Estado (UF): CE
Data: JULHO 2021
Escala: 1:30000

Áreas e Perímetros

Áreas:

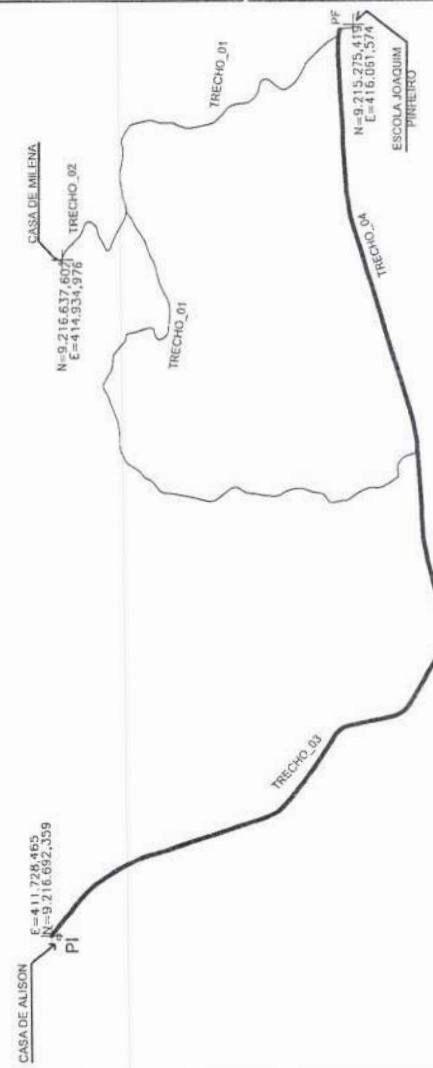
Perímetros (m):

CONDIÇÕES
 cotoneiros e os muros
 área de reserva legal
 área de preservação permanente
 casa nova
 canteiro
 vazante

ASSINATURAS

PREFEITURA MUNICIPAL DE SANTANA DO CARIRI

Rep. Tlc: _____
 - ORK



QUADRO DE ÁREAS

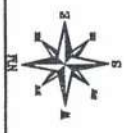
DESCRIÇÃO	DIST.(M)
TRECHO_01	4.820,00
TRECHO_02	625,00
TRECHO_03 ASFALTO	3.382,00
TRECHO_04 ASFALTO	2.033,00
TRECHO_04	75,00
TOTAL	10.935,00

LEGENDA

- ESTRADA CARROÇÁVEL NÃO UTILIZADA NA ROTA
- ESTRADA CARROÇÁVEL UTILIZADA NA ROTA
- ESTRADA ASFÁLTICA UTILIZADA NA ROTA
- PI PONTO INICIAL
- PF PONTO FINAL
- PINT PONTO INTERMEDIÁRIO
- ESCOLA
- CASA



ROTA : BALSAMO LATÃO BOA VISTA
TURNO : TARDE



SIRGAS 2000
 FUSO 24M
 MERIDIANO -59° W

PLANTA DO IMÓVEL	
FL ÚNICA	
Imóvel:	ROTA_BALSAMO_LATÃO_BOA_VISTA_TARDE
Proprietário:	PREFEITURA MUNICIPAL DE SANTANA DO CARIRI
Município:	SANTANA DO CARIRI
Cómodo:	SIRGAS2000
Estado (UF):	CE
Data:	JULHO 2021
Escala:	1:30000

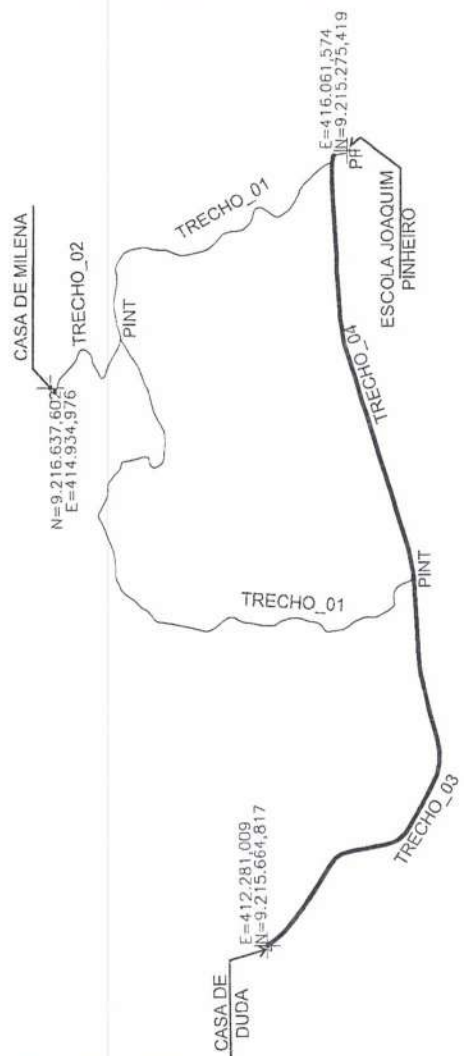
Áreas e Perímetros

Área:

Perímetro (m):

CONVENÇÕES

- concreto/asfalto e ou reservadas
- área de reserva legal
- área de preservação permanente
- canal área
- estrada
- cerca



QUADRO DE ÁREAS

DESCRIÇÃO	DIST. (M)
TRECHO_01	4.823,00
TRECHO_02	625,00
TRECHO_03 ASFALTO	2.185,00
TRECHO_04 ASFALTO	2.033,00
TRECHO_04 CARROÇÁVEL	75,00
TOTAL	9.741,00

LEGENDA

- ESTRADA CARROÇÁVEL NÃO UTILIZADA NA ROTA
- ESTRADA CARROÇÁVEL UTILIZADA NA ROTA
- ESTRADA ASFALTICA UTILIZADA NA ROTA
- PONTO INICIAL
- PONTO FINAL
- PONTO INTERMEDIÁRIO
- ESCOLA
- CASA

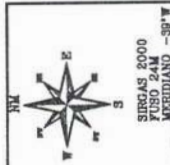


ASSINATURAS

 PREFEITURA MUNICIPAL DE SANTANA DO CARIRI

Res. Téc.
 - CREZ

**ROTA : SUVACO LATÃO DE BAIXO
MANHÃ / TARDE**



PLANTA DO IMÓVEL	
Fl. Única	
Imóvel:	ROTA_SUVACO_LATÃO DE BAIXO
Proprietário:	PREFEITURA MUNICIPAL DE SANTANA DO CARIRI
Município:	SANTANA DO CARIRI
Comarca:	SIRGAS2000
Estado (UF):	CE
Data:	JULHO 2021
Escala:	1:30000

Áreas e Perímetros

Área

Perímetro (m):

CONVENÇÕES

— estradas/ruas e ou avenidas

— área de reserva técnica

— área de preservação permanente

— cerca elétrica

— estrada

— veículo

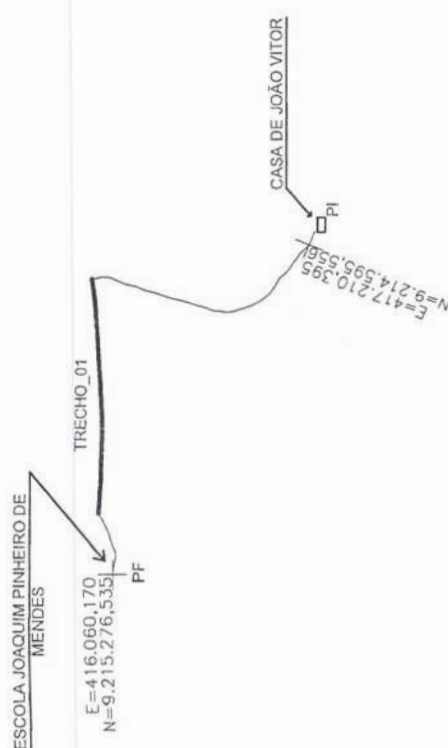
ASSINATURAS

[Assinatura]

PREFEITURA MUNICIPAL DE SANTANA DO CARIRI

Res. Téc. — DREK

380



LEGENDA

- ESTRADA CARROÇAVEL NÃO UTILIZADA NA ROTA
- ESTRADA CARROÇAVEL UTILIZADA NA ROTA
- ESTRADA ASFALTICA UTILIZADA NA ROTA
- PI PUNTO INICIAL
- PF PUNTO FINAL
- PINT PUNTO INTERMEDIÁRIO
- ESCOLA
- CASA

QUADRO DE ÁREAS

DESCRIÇÃO	DIST. (M)
TRECHO_01	1.104,00
TRECHO_01 ASFALTO	823,00
TOTAL	1.927,00

**ROTA XIXICO LATÃO DE BAIXO ALTOS DOS TOURINHOS
MANHÃ / TARDE**



SIRGAS 2000
TIPO 24M
MERIDIANO -39°W

FL ÚNICA

PLANTA DO IMÓVEL

Imóvel: ROTA_XIXICO_LATÃO DE BAIXO_LATÃO DE BAIXO_ALTOS DOS TOURINHOS
Proprietário: PREFEITURA MUNICIPAL DE SANTANA DO CARIRI
Município: SANTANA DO CARIRI
Começoz: SIRGAS2000
Estado (UF): CE
Data: JULHO 2021
Escala: 1:30000

Áreas e Perímetros

Área:

Perímetro (m):

CONVENÇÕES

- Áreas/rotas e os limites
- Área de rodagem usada
- Área de pavimentação reservada
- ESCOLA ÚNICA
- CASA
- PONTO INICIAL
- PONTO INTERMEDIÁRIO
- PONTO FINAL

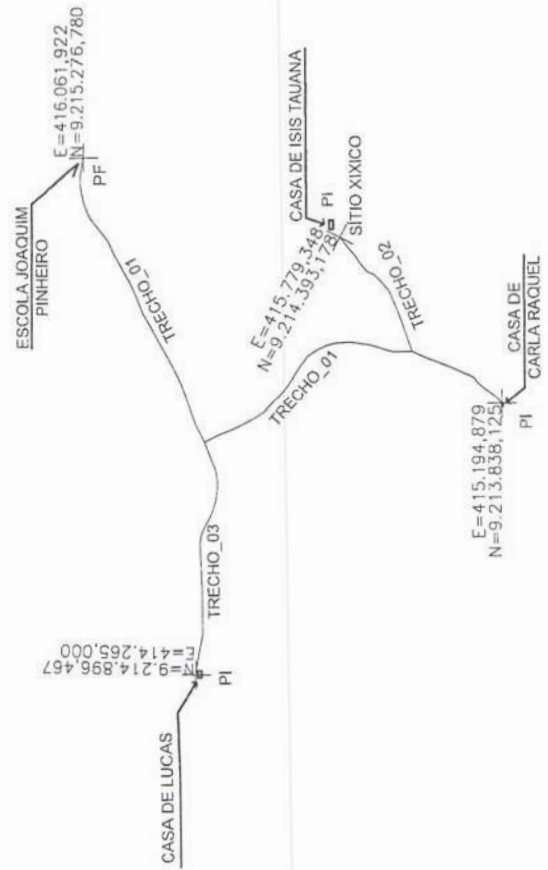


PREFEITURA MUNICIPAL DE SANTANA DO CARIRI

Rep. Téc.
- OREK

QUADRO DE ÁREAS

DESCRIÇÃO	DIST. (M)
TRECHO_01	2.310,00
TRECHO_02	483,00
TRECHO_03	831,00
TOTAL	3.624,00



LEGENDA

- ESTRADA CARROÇAVEL NÃO UTILIZADA NA ROTA
- ESTRADA CARROÇAVEL UTILIZADA NA ROTA
- ESTRADA ASFALTICA UTILIZADA NA ROTA
- Ponto Inicial
- Ponto Intermediário
- Ponto Final
- ESCOLA
- CASA

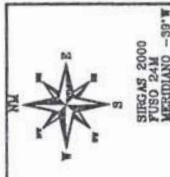


DISTRITO DE GURITIBA

DESCRIÇÃO	KM
1º ROTA_09.1_GURITIBA_CATOLÉ_SOLZINHO_MANHÃ	18,055
1º ROTA_09_GURITIBA_CATOLÉ_SOLZINHO_MANHÃ	17,587
2º ROTA_10.1_BAIXA DOS EUCLIDES_SERRA DO JITÓ_SERRA DO CAJUEIRO_GURITIBA_TARDE	14,313
2º ROTA_10_BAIXA DOS EUCLIDES_SERRA DO JITÓ_SERRA DO CAJUEIRO_GURITIBA_MANHÃ	15,267
2º ROTA_11.1_LIRIO_GURITIBA 2_GURITIBA_CANCELÃO_TARDE	15,030
2º ROTA_11_LIRIO_GURITIBA 2_GURITIBA_CANCELÃO_TARDE	12,117
3º ROTA_12.1_CAJUEIRO_NOVO CAJUEIRO_GURITIBA_TARDE	11,787
4º ROTA_13.1_MINGUIRIBA_CAJUEIRO_BOQUEIRÃO_GURITIBA_MANHÃ	21,174
5º ROTA_13_MINGUIRIBA_CAJUEIRO_BOQUEIRÃO_GURITIBA_TARDE	21,466
TOTAL	146,796




ROTA : GURITIBA CATOLÉ SOLZINHO
TURNO : MANHÃ



PLANTA DO IMÓVEL

Intivél: ROTA_09_GURITIBA_CATOLÉ_SOLZINHO_MANHÃ
Proprietário: PREFEITURA MUNICIPAL DE SANTANA DO CARIRI
Município: SANTANA DO CARIRI
Comarca: SIRGAS2000
Estado (UF): CE
Data: JULHO 2021
Escala: 1:30000



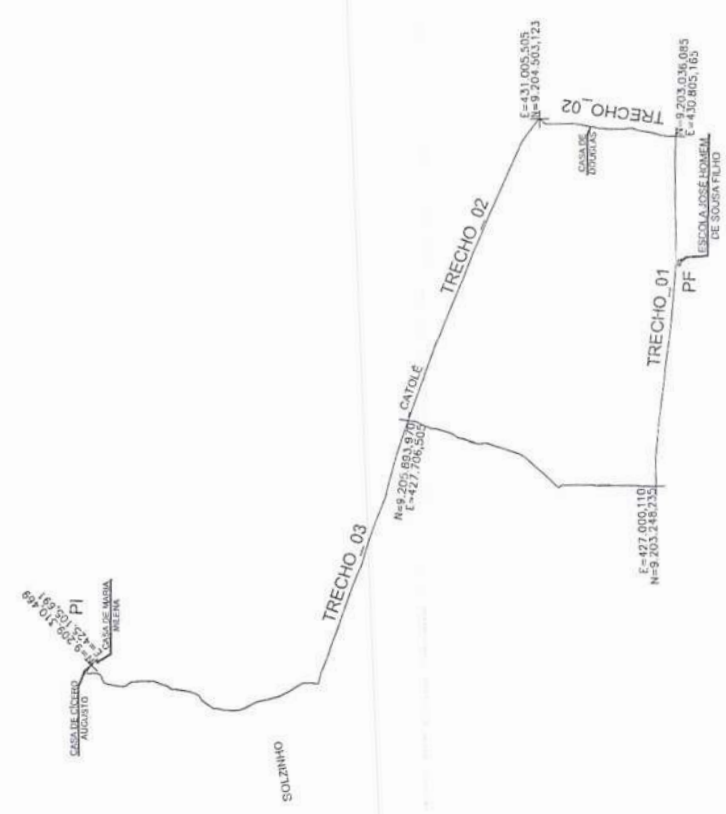
Áreas e Perímetros

Área:

Perímetro (m):

PREFEITURA MUNICIPAL DE SANTANA DO CARIRI

Rep. Tec: _____
 - ODEK



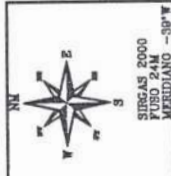
QUADRO DE ÁREAS

DESCRIÇÃO	DIST.(M)
TRECHO_01	6.674,00
TRECHO_02	5.099,00
TRECHO_03	5.814,00
TOTAL	17.587,00

LEGENDA

- ESTRADA CARROÇAVEL NÃO UTILIZADA NA ROTA
- ESTRADA CARROÇAVEL UTILIZADA NA ROTA
- ESTRADA ASFALTICA UTILIZADA NA ROTA
- PI
- PF
- PINT
- ESCOLA
- CASA

ROTA : GURITIBA CATOLÉ SOLZINHO
TURNO : TARDE



PLANTA DO IMÓVEL
 FL ÚNICA

Imóvel: ROTA_09_1_GURITIBA_CATOLÉ_SOLZINHO_TARDE
Propriedade: PREFEITURA MUNICIPAL DE SANTANA DO CARIRI
Município: SANTANA DO CARIRI
Córea: SIRGAS2000
Estado (UF): CE
Data: JULHO 2021
Escala: 1:30000

Áreas e Perímetros

Área:

Perímetro (m):

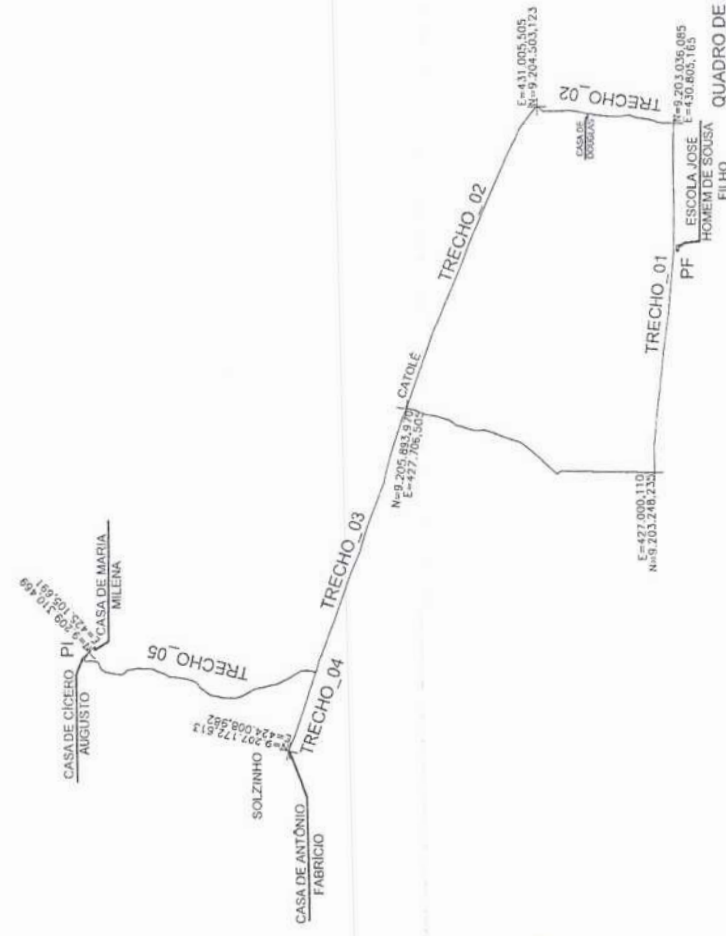
CONVENÇÕES

- coloração/raio e os números
- raio de reserva linear
- área de preservação permanente
- linha curva
- estrada
- veredas

ASSINATURAS

PREFEITURA MUNICIPAL DE SANTANA DO CARIRI

Rep. Tec. - ODEK



QUADRO DE ÁREAS

DESCRIÇÃO	DIST.(M)
TRECHO_01	6.674,00
TRECHO_02	5.099,00
TRECHO_03	2.997,00
TRECHO_04	418,00
TRECHO_05	2.817,00
TOTAL	18.055,00

LEGENDA

- ESTRADA CARROÇAVEL NÃO UTILIZADA NA ROTA
- ESTRADA CARROÇAVEL UTILIZADA NA ROTA
- ESTRADA ASFALTICA UTILIZADA NA ROTA
- PI PONTO INICIAL
- PF PONTO FINAL
- PINT PONTO INTERMEDIÁRIO
- ESCOLA
- CASA



ROTA : BAIXA DOS EUCLIDES - SERRA DO GITÓ - SERRA DO CAJUEIRO - CAJUEIRO- GURITIBA

TURNO : MANHÃ

E=427.391,167
N=9.203.240,526

E=429.417,908
N=9.203.032,048

ESCOLA JOSÉ
HOMEM DE SOUSA

CASA DE
FRANCISCO LEVI

E=422.395,726
N=9.200.649,592

TRECHO_02

SERRA DO JITO

E=423.326,542
N=9.198.581,620

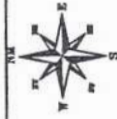
PINT

TRECHO_03

CASA DE CARLOS
EDUARDO

E=427.714,473
N=9.198.536,675

CAJUEIRO



SIRGAS 2000
FUSO 24M
MERIDIANO -38°W

FL ÚNICA


PLANTA DO IMÓVEL

Imóvel ROTA_BAIXA DOS EUCLIDES_SERRA DO GITÓ_SERRA DO CAJUEIRO_C
Proprietário PREFEITURA MUNICIPAL DE SANTANA DO CARIRI
Município SANTANA DO CARIRI
Córego SIRGAS2000
Estado (UF) CE
Data JULHO 2021
Escala 1:30000

Áreas e Perímetros

Área

Perímetro (m)



LEGENDA


- ESTRADA CARROÇAVEL NÃO UTILIZADA NA ROTA
- ESTRADA CARROÇAVEL UTILIZADA NA ROTA
- ESTRADA ASFALTICA UTILIZADA NA ROTA
- PI PONTO INICIAL
- PF PONTO FINAL
- PINT PONTO INTERMEDIÁRIO
- ESCOLA
- CASA

QUADRO DE ÁREAS

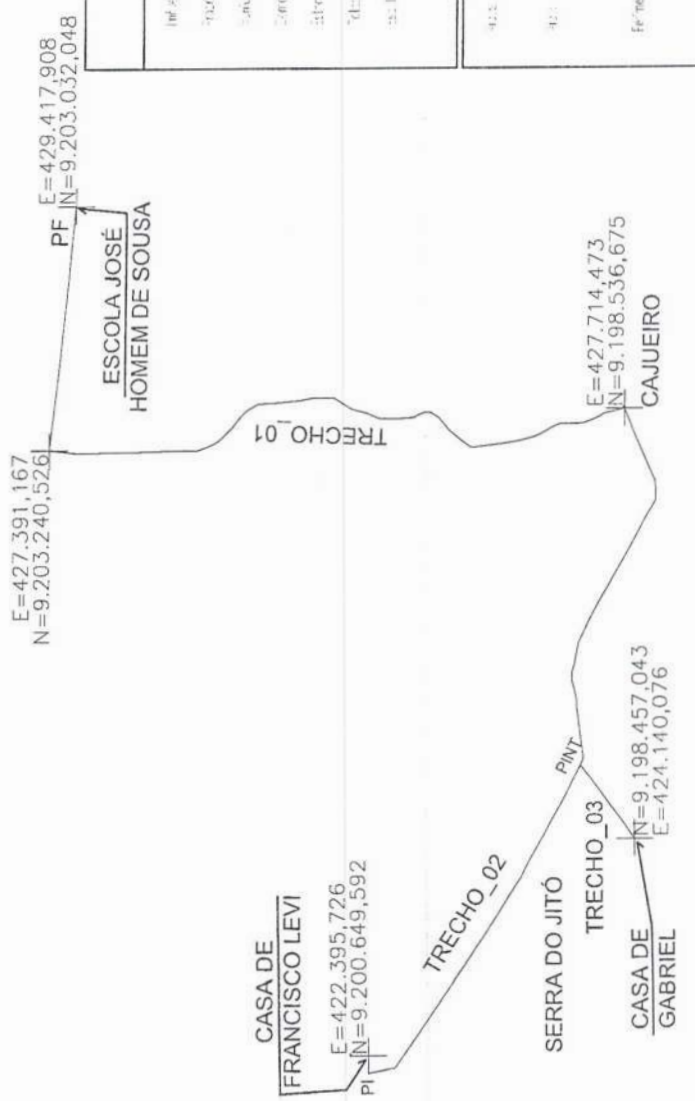
DESCRIÇÃO	DIST.(M)
TRECHO_01	10.307,00
TRECHO_02	3.259,00
TRECHO_03	1.701,00
TOTAL	15.267,00

ASSINATURAS

PREFEITURA MUNICIPAL DE SANTANA DO CARIRI
Rep. Tec
- DEK



ROTA : BAIXA DOS EUCLIDES - SERRA DO GITÓ - SERRA DO CAJUEIRO - CAJUEIRO-GURITIBA
 TURNO : TARDE



PLANTA DO IMÓVEL	
Nome:	ROTA_BAIXA DOS EUCLIDES_SERRA DO GITÓ_SERRA DO CAJUEIRO_0
Localidade:	PREFEITURA MUNICIPAL DE SANTANA DO CARIRI
Município:	SANTANA DO CARIRI
Código de Endereçamento Postal (CEP):	SIRGAS2000
Estado (UF):	CE
Data:	JULHO 2021
Escala:	1:30000

CONVENÇÕES

- Estrada carroçável e cu remanes
- Estrada carroçável utilizada na rota
- Estrada asfáltica utilizada na rota
- PI Ponto Inicial
- PF Ponto Final
- PINT Ponto Intermediário
- ESCOLA
- CASA

QUADRO DE ÁREAS

DESCRIÇÃO	DIST.(M)
TRECHO_01	10.307,00
TRECHO_02	3.259,00
TRECHO_03	747,00
TOTAL	14.313,00

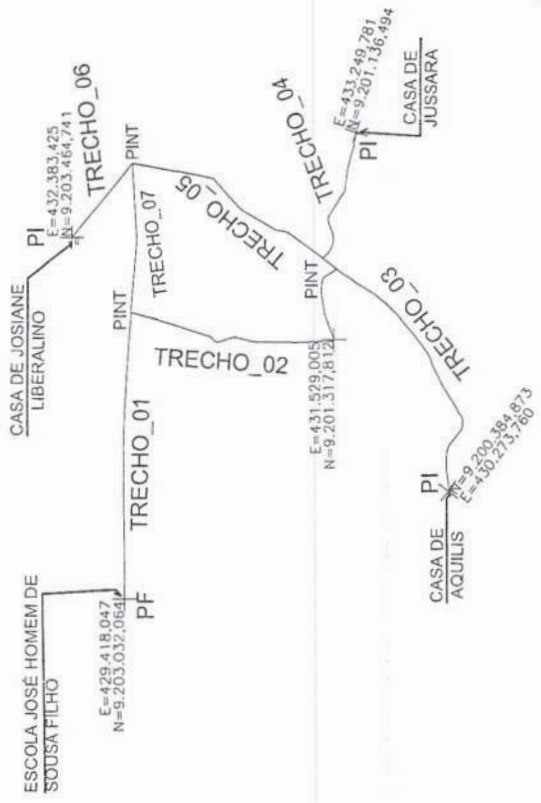
LEGENDA

- ESTRADA CARROÇÁVEL NÃO UTILIZADA NA ROTA
- ESTRADA CARROÇÁVEL UTILIZADA NA ROTA
- ESTRADA ASFÁLTICA UTILIZADA NA ROTA
- PI PONTO INICIAL
- PF PONTO FINAL
- PINT PONTO INTERMEDIÁRIO
- ESCOLA
- CASA

PREFEITURA MUNICIPAL DE SANTANA DO CARIRI

366

ROTA : LÍRIO GURITIBA 2 GURITIBA CANCELÃO
TURNO : MANHÃ



PLANTA DO IMÓVEL

Infrat: ROTA_11_1_LÍRIO_GURITIBA 2_GURITIBA_CANCELÃO_MANHÃ
Proprietário: PREFEITURA MUNICIPAL DE SANTANA DO CARIRI
Município: SANTANA DO CARIRI
Comarca: SIRGAS2000
Estado (UF): CE
Data: JULHO 2021
Escala: 1:30000

CONVENÇÕES

- COFFEEHOUSES e as RESIDÊNCIAS
- ÁREA DE PAVIMENTAÇÃO ASFÁLTICA
- ÁREA DE PAVIMENTAÇÃO PERMANENTE
- OUTRA ÁREA
- ESTACION
- MURTO

Áreas e Perímetros

Área

Perímetro (m):

ASSINATURAS

 PREFEITURA MUNICIPAL DE SANTANA DO CARIRI
 Resp. Tec. - ORÇ.

QUADRO DE ÁREAS

DESCRIÇÃO	DIST.(M)
TRECHO_01	2.337,00
TRECHO_02	2.517,00
TRECHO_03	2.287,00
TRECHO_04	1.140,00
TRECHO_05	1.815,00
TRECHO_06	784,00
TRECHO_07	1.237,00
TOTAL	12.117,00

LEGENDA

- ESTRADA CARROÇÁVEL NÃO UTILIZADA NA ROTA
- ESTRADA CARROÇÁVEL UTILIZADA NA ROTA
- ESTRADA ASFÁLTICA UTILIZADA NA ROTA
- PONTO INICIAL
- PONTO FINAL
- PONTO INTERMEDIÁRIO
- ESCOLA
- CASA



ROTA : LÍRIO GURITIBA 2 GURITIBA CANCELÃO
TURNO : TARDE

PLANTA DO IMÓVEL

SIRGAS 2000
 FUSO 24M
 AERODIÁRIO - 50°W
 FL ÚNICA

Infraet: ROTA_11.1_LÍRIO_GURITIBA 2_GURITIBA_CANCELÃO_TARDE
Proprietário: PREFEITURA MUNICIPAL DE SANTANA DO CARIRI
Município: SANTANA DO CARIRI
Cruzador: SIRGAS2000
Estado (UF): CE
Data: JULHO 2021
Escala: 1:30000

Áreas e Perímetros

Área:

Perímetro (m):

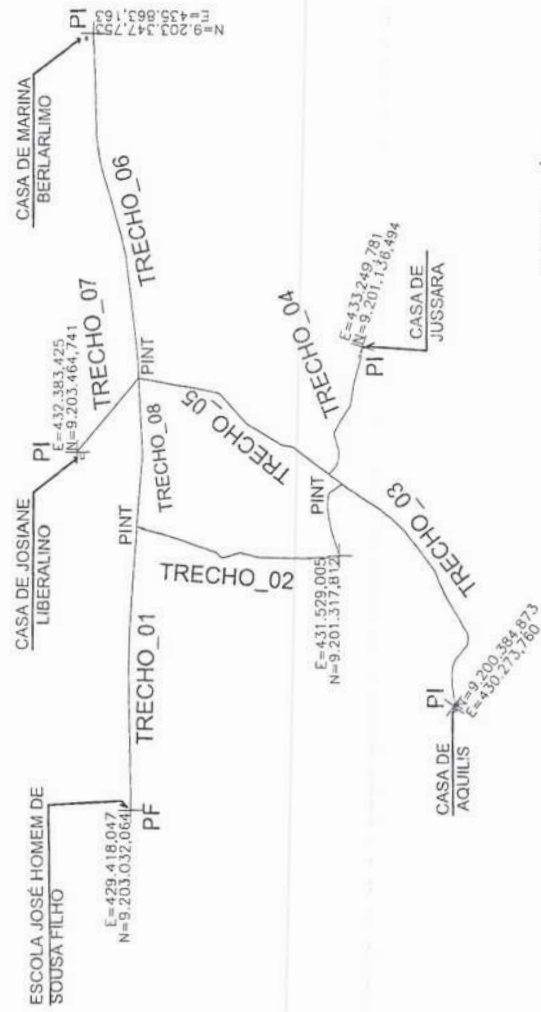
CONVENÇÕES

- colônias e os muros
- ÁREA DE RESERVA URB. (símbolo de grade)
- ÁREA DE RECONHECIMENTO PERMANENTE (símbolo de pontos)
- ÁREA ÚNICA (símbolo de círculo)
- ESTRADA (símbolo de linha)
- TERREÇO (símbolo de círculo)

ASSINATURAS

PREFEITURA MUNICIPAL DE SANTANA DO CARIRI

Resp. Tec. - 082k



QUADRO DE ÁREAS

DESCRIÇÃO	DIST. (M)
TRECHO_01	2.337,00
TRECHO_02	2.517,00
TRECHO_03	2.287,00
TRECHO_04	1.140,00
TRECHO_05	1.815,00
TRECHO_06	2.913,00
TRECHO_07	784,00
TRECHO_08	1.237,00
TOTAL	15.030,00

LEGENDA

- ESTRADA CARROÇAVEL NÃO UTILIZADA NA ROTA
- ESTRADA CARROÇAVEL UTILIZADA NA ROTA
- ESTRADA ASFALTICA UTILIZADA NA ROTA
- PONTO INICIAL
- PONTO FINAL
- PONTO INTERMEDIÁRIO
- ESCOLA
- CASA
- PI
- PF
- PINT

ROTA : CAJUEIRO NOVO CAJUEIRO GURITIBA

TURNO : MANHÃ - TARDE

ESCOLA JOSÉ
HOMEM DE SOUSA

E=429.408,112
N=9.203.033,147

PF

CASA DE RUAN

TRECHO_02

E=428.072,686
N=9.201.367,492

PI

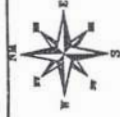
TRECHO_01

CASA DE EZEQUIEL
BEZERRA

E=431.060,476
N=9.199.910,050

PI

CAJUEIRO



SIRGAS 2000
FUSO 24M
MERIDIANO -50°W

PLANTA DO IMÓVEL

FL ÚNICA

Imóvel: ROTA_12.1_CAJUEIRO_NOVO CAJUEIRO_GURITIBA

Proprietário: PREFEITURA MUNICIPAL DE SANTANA DO CARIRI

Município: SANTANA DO CARIRI

Comarca: SIRGAS2000

Estado (UF): CE


Data: JULHO 2021

Escala: 1:30000

Áreas e Perímetros

Área:

Perímetro (m):



LEGENDA

- ESTRADA CARROÇAVEL NÃO UTILIZADA NA ROTA
- ESTRADA CARROÇAVEL UTILIZADA NA ROTA
- ESTRADA ASFALTICA UTILIZADA NA ROTA
- PONTO INICIAL
- PONTO FINAL
- PONTO INTERMEDIÁRIO
- ESCOLA
- CASA

QUADRO DE ÁREAS

DESCRIÇÃO	DIST.(M)
TRECHO_01	11.256,00
TRECHO_02	531,00
TOTAL	11.787,00


ASSINATURAS

PREFEITURA MUNICIPAL DE SANTANA DO CARIRI

Resp. Téc:
- OREK



ROTA : MINGUIRIBA CAJUEIRO BOQUEIRÃO GURITIBA
 TURNO : MANHÃ



SIRGAS 2000
FUSO 24M
MERIDIANO -55°W

PLANTA DO IMÓVEL

FL ÚNICA

Imóvel: ROTA_13_1_MINGUIRIBA_CAJUEIRO_BOQUEIRÃO_GURITIBA_MANHÃ

Proprietário: PREFEITURA MUNICIPAL DE SANTANA DO CARIRI

Município: SANTANA DO CARIRI

Cómodo: SIRGAS2000

Estado (UF): CE

Data: JULHO 2021

Escala: 1:30000

Áreas e Perímetros:


Convênções:

- Estrada/Avião e ou ramificação
- Área de reserva total
- Área de preservação permanente
- Caminho d'água
- Estrada
- Y-interseção

Área:

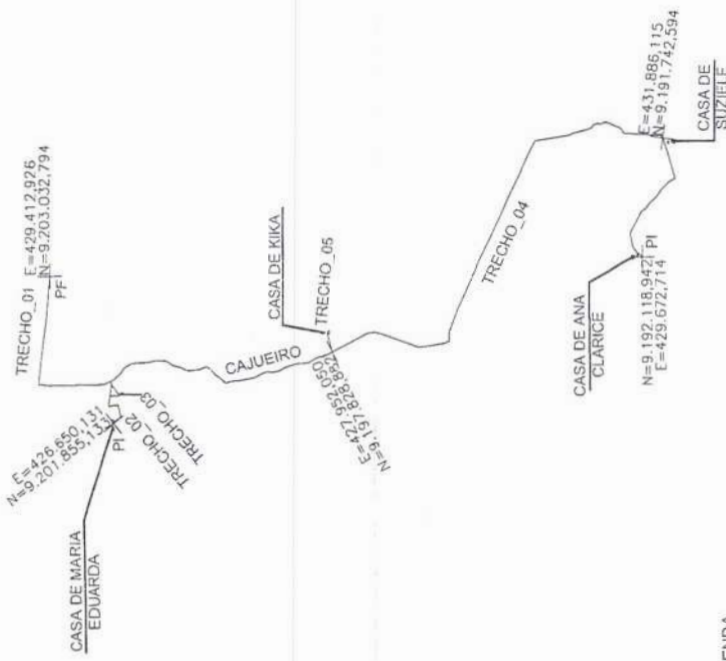
Perímetro (m):

ASSINATURAS



PREFEITURA MUNICIPAL DE SANTANA DO CARIRI

Res. Téc. _____
 - DEZ



QUADRO DE ÁREAS

DESCRIÇÃO	DIST. (M)
TRECHO_01	3.385,00
TRECHO_02	1.028,00
TRECHO_03	426,00
TRECHO_04	15.965,00
TRECHO_05	370,00
TOTAL	21.174,00

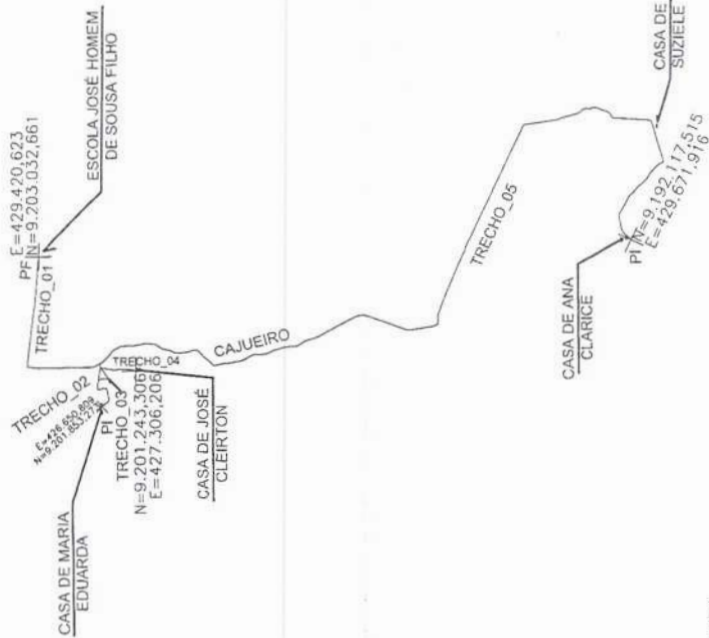
LEGENDA

- ESTRADA CARROÇAVEL NÃO UTILIZADA NA ROTA
- ESTRADA CARROÇAVEL UTILIZADA NA ROTA
- ESTRADA ASFALTICA UTILIZADA NA ROTA
- PONTO INICIAL
- PONTO FINAL
- PONTO INTERMEDIÁRIO
- ESCOLA
- CASA

PI
 PF
 PINT



ROTA : MINGUIRIBA CAJUEIRO BOQUEIRÃO GURITIBA
TURNO : TARDE



LEGENDA

- ESTRADA CARROÇAVEL NÃO UTILIZADA NA ROTA
- ESTRADA CARROÇAVEL UTILIZADA NA ROTA
- ESTRADA ASFALTICA UTILIZADA NA ROTA
- PI PONTO INICIAL
- PF PONTO FINAL
- PINT PONTO INTERMEDIÁRIO
- ESCOLA
- CASA

QUADRO DE ÁREAS

DESCRIÇÃO	DIST.(M)
TRECHO_01	3.385,00
TRECHO_02	1.028,00
TRECHO_03	426,00
TRECHO_04	662,00
TRECHO_05	15.965,00
TOTAL	21.466,00



SIRGAS 2000
 FUSO 24M
 MERIDIANO -89°W

PLANTA DO IMÓVEL

FL ÚNICA

Imóvel ROTA : MINGUIRIBA_CAJUEIRO_BOQUEIRÃO_GURITIBA_TARDE

Proprietário PREFEITURA MUNICIPAL DE SANTANA DO CARIRI

Município SANTANA DO CARIRI

Comarca SIRGAS2000

Estado (UF) CE

Data JULHO 2021

Escala 1:30000

Áreas e Perímetros

Área

Perímetro (m)

CONVENÇÕES

- cotagem/rea e ou limites
- Área de reserva legal
- Área de preservação permanente
- cerca viva
- estrada
- vertice

ASSINATURAS

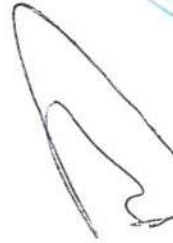
PREFEITURA MUNICIPAL DE SANTANA DO CARIRI

Rep. Tic
 - OZEK



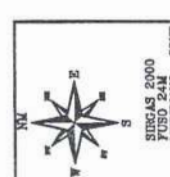
DISTRITO DO DOM LEME

DESCRIÇÃO	KM
1º ROTA_ INGÁ I_ DOM LEME_ TARDE	22,731
2º ROTA_ 17.1_ DOM LEME_ ROSENOS_ MANHÃ	4,090
3º ROTA_ 17_ DOM LEME_ ROSENOS_ SERRA DA ARARA_ TARDE	19,063
4º ROTA_ 18_ CEDRO_ MUNDO NOVO_ BOM RETIRO_ DOM LEME_ TARDE	29,377
5º ROTA_ 21_ DOM LEME_ PEIXOTOS_ CEDRO_ MUNDO NOVO_ VALDIVINOS_ MT	20,615
6º ROTA_ CANAFISTULA_ DOM LEME_ SERRA DO INGÁ 2_ _ TARDE	20,449
7º ROTA_ MINA NOVA_ DOM LEME_ TARDE	15,298
8º ROTA_ 18.1_ DOM LEME_ MUNDO NOVO_ MANHÃ	12,630
9º ROTA_ 19_ DOM LEMO_ SERRA DO SÍTIO_ ENCRUZILHADA_ CEDRO_ MT	9,390
10º ROTA_ DOM LEME_ CRUIZINHA_ SÃO GONÇALO_ AMANSOS_ TARDE	27,949
11º ROTA_ SERRA DO MOTA_ DOM LEME_ TARDE	17,318
12º ROTA_ PALMEIRINHA_ SOARES BRANCO_ MANHÃ	12,090
13º ROTA_ CANAFISTULA_ DOM LEME_ MANHÃ	14,623
14º ROTA_ DOM LEME_ SERRA DO CRUZEIRO_ SERRRA DO SEGREDO_ TARDE	26,809
TOTAL	252,432




372

ROTA : INGÁ I DOM LEME
TURNO : TARDE



SIRGAS 2000
FUSO 24M
MERIDIANO - 89°W

PLANTA DO IMÓVEL

FL ÚNICA

Imóvel: ROTA_INGÁ_I_DOM_LEME_TARDE

Propriedade: PREFEITURA MUNICIPAL DE SANTANA DO CARIRI


Município: SANTANA DO CARIRI

Comarca: SIRGAS2000

Estado (UF): CE

Data: JULHO 2021

Escala: 1:70000



Áreas e Perímetros:

Área:

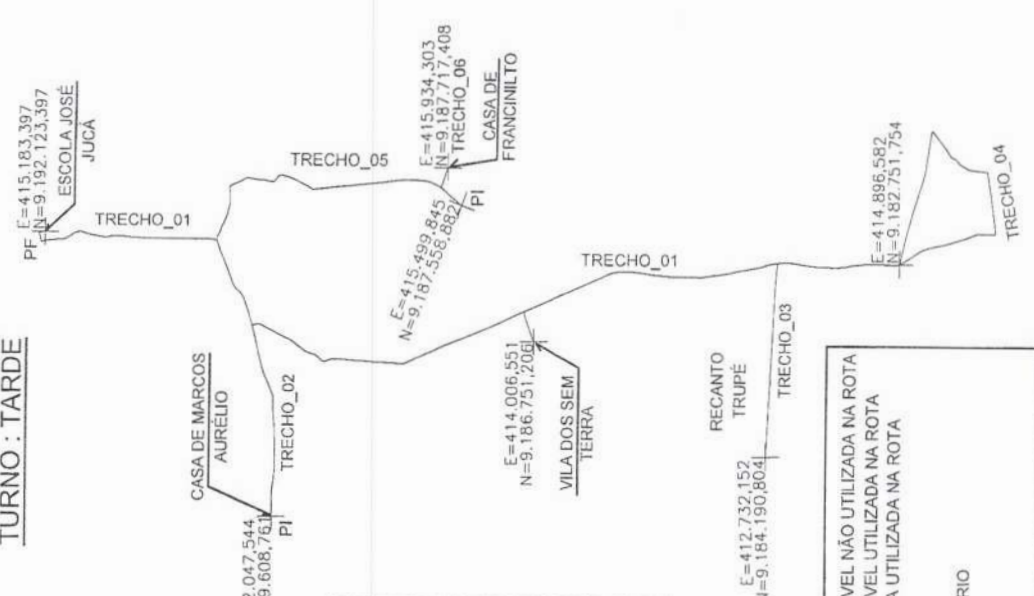
Perímetro (m):

ASSINATURAS

PREFEITURA MUNICIPAL DE SANTANA DO CARIRI

Rep. Tec: _____


- ORK



QUADRO DE ÁREAS

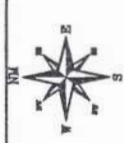
DESCRIÇÃO	DIST. (M)
TRECHO_01	10.618,00
TRECHO_02	2.170,00
TRECHO_03	2.171,00
TRECHO_04	4.157,00
TRECHO_05	3.365,00
TRECHO_06	250,00
TOTAL	22.731,00

LEGENDA



ROTA 17.1 DOM LEME ROSENOS

TURNO : MANHÃ




SIRGAS 2000
FUSO 24M
MERIDIANO -89°W

PLANTA DO IMÓVEL

FL ÚNICA

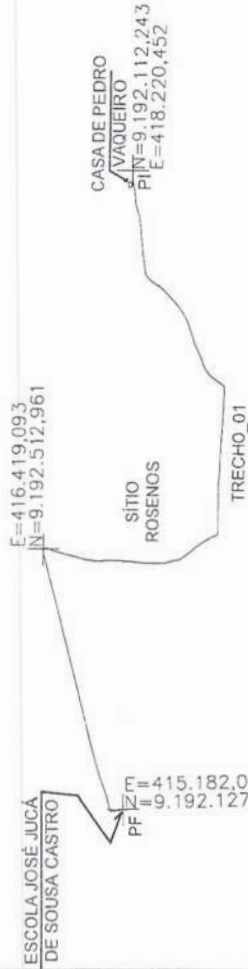
Imóvel: ROTA_17.1_DOM LEME_ROSENOS
Proprietário: PREFEITURA MUNICIPAL DE SANTANA DO CARIRI
Município: SANTANA DO CARIRI
Comarca: SIRGAS2000
Estado (UF): CE
Data: JULHO 2021
Escala: 1:30000



Áreas e Perímetros:
Área:
Perímetro (m):

ASSINATURAS

 PREFEITURA MUNICIPAL DE SANTANA DO CARIRI
 Resp. Téc. - ORLA



QUADRO DE ÁREAS

DESCRIÇÃO	DIST.(M)
TRECHO_01	4.090,00
TOTAL	4.090,00

LEGENDA

- ESTRADA CARROÇÁVEL NÃO UTILIZADA NA ROTA
- ESTRADA CARROÇÁVEL UTILIZADA NA ROTA
- ESTRADA ASFALTICA UTILIZADA NA ROTA
- PUNTO INICIAL
- PUNTO FINAL
- PUNTO INTERMEDIÁRIO
- ESCOLA
- CASA

**ROTA : DOM LEME ROSENOS SERRA DA ARARA
TURNO : TARDE**




SIRGAS 2000
FUSO 24M
MERIDIANO -39W

FL ÚNICA

PLANTA DO IMÓVEL

Rota : DOM LEME, ROSENOS, SERRA DA ARARA, TARDE
Proprietário: PREFEITURA MUNICIPAL DE SANTANA DO CARIRI
Município: SANTANA DO CARIRI
Cadastro: SIRGAS2000
Estado (UF): CE
Data: JULHO 2021
Escala: 1:30000



Áreas e Perímetros

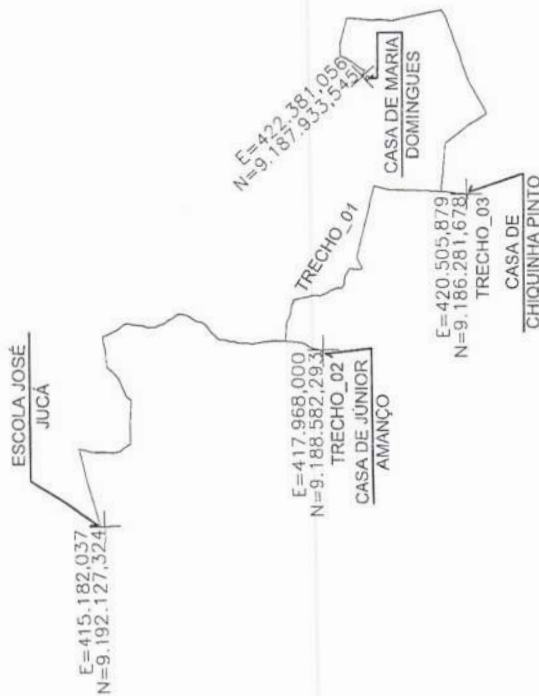

Área

Perímetro (m):

QUADRO DE ÁREAS

DESCRIÇÃO	DIST. (M)
TRECHO_01	18.029,00
TRECHO_02	630,00
TRECHO_03	404,00
TOTAL	19.063,00

LEGENDA

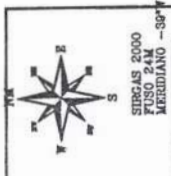


ASSINATURAS
PREFEITURA MUNICIPAL DE SANTANA DO CARIRI

Rep. Tec
- OEE



ROTA : CEDRO MUNDO NOVO BOM RETIRO DOM LEME
TURNO : TARDE



PLANTA DO IMÓVEL

FL ÚNICA

ROTA : CEDRO_MUNDO_NOVO_BOM_RETIRO_DOM_LEME_TARDE

Proprietária: PREFEITURA MUNICIPAL DE SANTANA DO CARIRI

Município: SANTANA DO CARIRI

Cópias: SIRGAS2000

Estado (UF): CE

Data: JULHO 2021

Escala: 1:30000

Áreas e Perímetros

Área:

Perímetro (m):

CONVENÇÕES

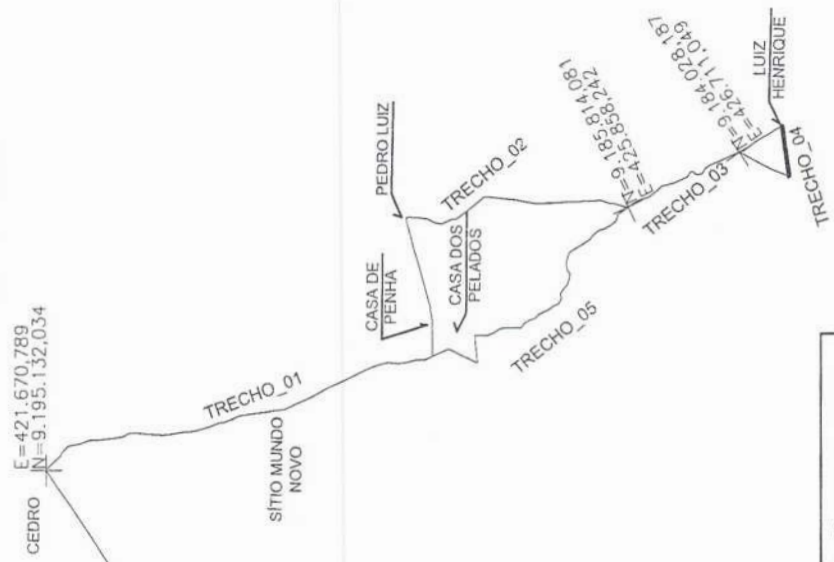
- Estrada carroçável e os anexos
- Área de reserva legal
- Área de preservação permanente
- Casa
- Estreita
- Vertice

ASSINATURAS

PREFEITURA MUNICIPAL DE SANTANA DO CARIRI

Resp. Tc: _____

- ORÇ



QUADRO DE ÁREAS

DESCRIÇÃO	DIST. (M)
TRECHO_01	13.884,00
TRECHO_02	6.036,00
TRECHO_03	2.075,00
TRECHO_04	2.493,00
TRECHO_05	4.889,00
TOTAL	29.377,00

LEGENDA

- ESTRADA CARROÇÁVEL NÃO UTILIZADA NA ROTA
- ESTRADA CARROÇÁVEL UTILIZADA NA ROTA
- ESTRADA ASFÁLTICA UTILIZADA NA ROTA
- PI PONTO INICIAL
- PF PONTO FINAL
- PIINT PONTO INTERMEDIÁRIO
- ESCOLA
- CASA

ROTA 21 DOM LEME PEIXOTOS CEDRO MUNDO NOVO VALDIVINOS
TURNO : MANHÃ / TARDE



SIRGAS 2000
 FUSO 24M
 MERIDIANO -39°W

PLANTA DO IMÓVEL

FLÚNICA

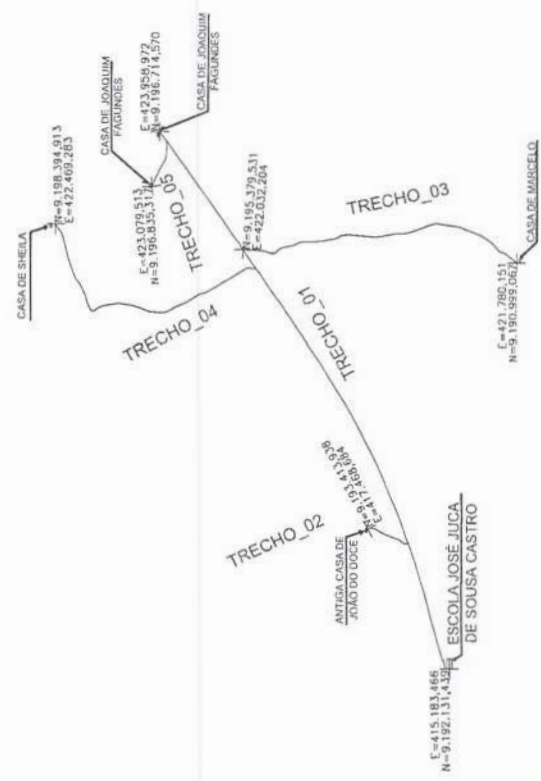
Imóvel: ROTA_21_DOM LEME_PEIXOTOS_CEDRO_MUNDO_NOVO_VALDIVINOS
Proprietário: PREFEITURA MUNICIPAL DE SANTANA DO CARIRI
Município: SANTANA DO CARIRI
Comarca: SIRGAS2000
Estado (UF): CE
Data: JULHO 2021
Escala: 1:30000



Áreas e Parâmetros
Área:
Perímetro (m):

ASSINATURAS

 Resp. Téc:
 - CREK



QUADRO DE ÁREAS

DESCRIÇÃO	DIST.(M)
TRECHO_01	10.029,00
TRECHO_02	726,00
TRECHO_03	4.693,00
TRECHO_04	4.396,00
TRECHO_05	771,00
TOTAL	20.615,00

LEGENDA

- ESTRADA CARROÇAVEL NÃO UTILIZADA NA ROTA
- ESTRADA CARROÇAVEL UTILIZADA NA ROTA
- ESTRADA ASFÁLTICA UTILIZADA NA ROTA
- PI PONTO INICIAL
- PF PONTO FINAL
- PINT PONTO INTERMEDIÁRIO
- ESCOLA
- CASA



ROTA CANAFISTULA DOMLEME SERRA DO INGÁ 2
 TURNO : TARDE



PLANTA DO IMÓVEL		FL ÚNICA
Invent	ROTA_CANAFISTULA_DOMLEME_SERRA DO INGÁ 2 _ TARDE	
Proprietário	PREFEITURA MUNICIPAL DE SANTANA DO CARIRI	
Município	SANTANA DO CARIRI	
Comarca	SIRGAS:2000	
Estado (UF)	CE	
Data	JULHO 2021	
Escala	1:30000	

Áreas e Perímetros

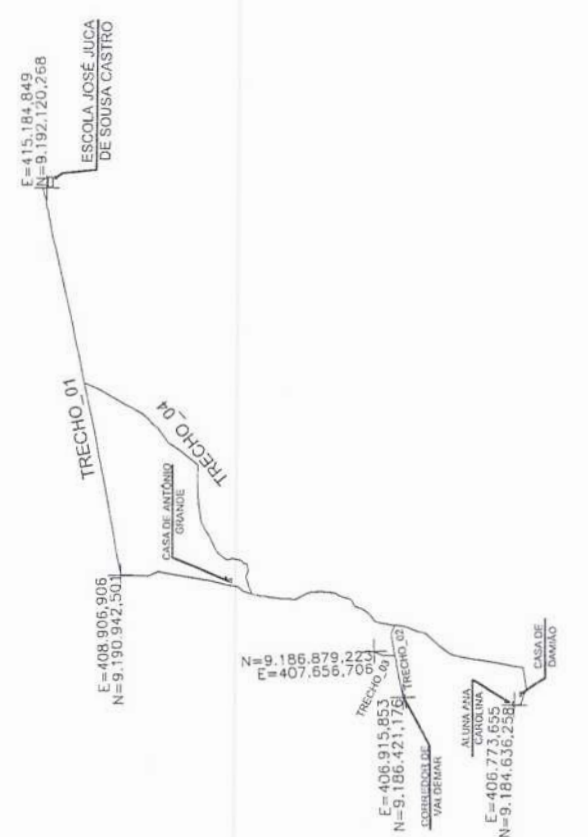
Áreas

Perímetro (m)

CONVENÇÕES

- urbanização e os serviços
- área de interesse USA.
- área de reservação reservante
- canal CANAL
- RUA
- MURTO

ASSISRINHAS
 PREFEITURA MUNICIPAL DE SANTANA DO CARIRI
 Rep. Téc.
 - OREK



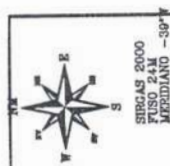
DESCRIÇÃO	DIST. (M)
TRECHO_01	14.091,00
TRECHO_02	1.185,00
TRECHO_03	345,00
TRECHO_04	4.828,00
TOTAL	20.449,00

LEGENDA

- ESTRADA CARROÇAVEL NÃO UTILIZADA NA ROTA
- ESTRADA CARROÇAVEL UTILIZADA NA ROTA
- ESTRADA ASFALTICA UTILIZADA NA ROTA
- PONTO INICIAL
- PONTO FINAL
- PONTO INTERMEDIÁRIO
- ESCOLA
- CASA



**ROTA : MINA NOVA DOM LEME
TURNO : TARDE**



SIRGAS 2000
FLUSO 24M
MERIDIANO -39°W

PLANTA DO IMÓVEL	
Imóvel	ROTA_MINA_NOVA_DOM_LEME_TARDE
Proprietário	PREFEITURA MUNICIPAL DE SANTANA DO CARIRI
Município	SANTANA DO CARIRI
Cóncavos	SIRGAS2000
Estado (UF)	CE
Data	JULHO 2021
Escala	1:30000

Áreas e Perímetros

Áreas

Perímetro (m)

CONVENÇÕES

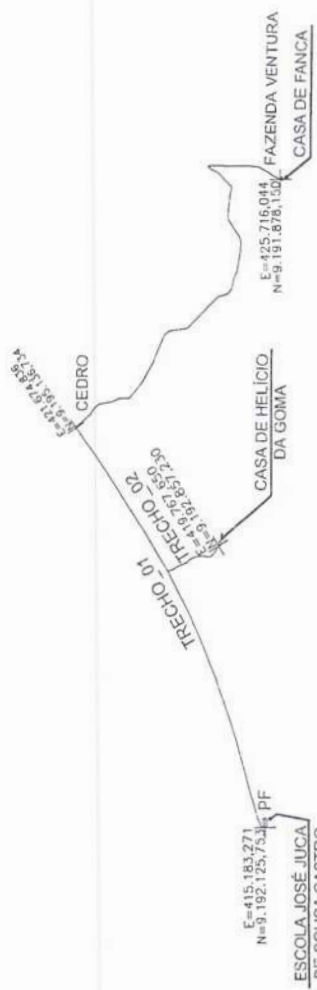
- áreas de concreto e ou estruturas
- áreas de pavimentação asfáltica
- ponto intermediário
- ponto inicial
- ponto final
- escola
- casa

ASSINATURAS

[Signature]

PREFEITURA MUNICIPAL DE SANTANA DO CARIRI

Resp. Téc.
- DEK



LEGENDA

- ESTRADA CARROÇAVEL NÃO UTILIZADA NA ROTA
- ESTRADA CARROÇAVEL UTILIZADA NA ROTA
- ESTRADA ASFÁLTICA UTILIZADA NA ROTA
- PONTO INICIAL
- PONTO FINAL
- PONTO INTERMEDIÁRIO
- ESCOLA
- CASA

QUADRO DE ÁREAS

DESCRIÇÃO	DIST.(M)
TRECHO_01	14.328,00
TRECHO_02	970,00
TOTAL	15.298,00



**ROTA : DOM LEMO SERRA DO SÍTIO ENCRUZILHADA CEDRO
 TURNO : MANHÃ / TARDE**



BRUNO S. SOBRINHO
 CARRISTA S.A.M.
 MENDIANTO 30078

PLANTA DO IMÓVEL

FL ÚNICA

ROTA : DOM LEMO_SERRA DO SÍTIO_ENCRUZILHADA_CEDRO

PREFEITURA MUNICIPAL DE SANTANA DO CARIRI

SANTANA DO CARIRI

SIRGAS2000

CE

JULHO 2021

1:60000

CONVENÇÕES

contorno e ou assentes

área de reserva legal

área de preservação permanente

zona urbana

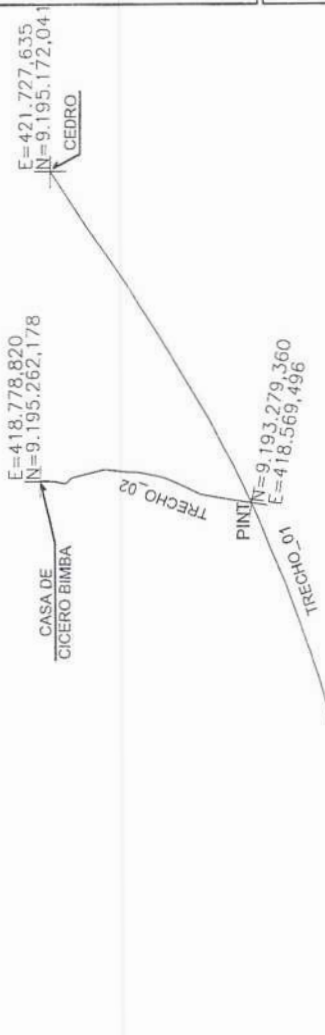
estrada

veredas

ASSEMBLEIA

PREFEITURA MUNICIPAL DE SANTANA DO CARIRI

10/06/2021



LEGENDA

— ESTRADA CARROÇAVEL NÃO UTILIZADA NA ROTA

— ESTRADA CARROÇAVEL UTILIZADA NA ROTA

— ESTRADA ASFALTICA UTILIZADA NA ROTA

PI PONTO INICIAL

PF PONTO FINAL

PINT PONTO INTERMEDIÁRIO

ESCOLA

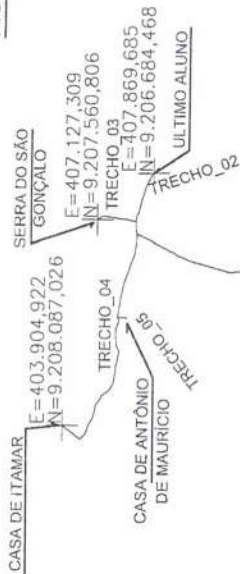
CASA

QUADRO DE ÁREAS

DESCRIÇÃO	DIST. (M)
TRECHO_01	7.321,00
TRECHO_02	2.089,00
TOTAL	9.390,00



ROTA: ROTA DOM LEME CRUIZINHA SÃO GONÇALO AMANÇOS
TURNO : TARDE



QUADRO DE ÁREAS

DESCRIÇÃO	DIST.(M)
TRECHO_01	22.519,00
TRECHO_02	829,00
TRECHO_03	634,00
TRECHO_04	3.815,00
TRECHO_05	152,00
TOTAL	27.949,00

LEGENDA

- ESTRADA CARROÇAVEL NÃO UTILIZADA NA ROTA
- ESTRADA CARROÇAVEL UTILIZADA NA ROTA
- ESTRADA ASFALTICA UTILIZADA NA ROTA
- PI PUNTO INICIAL
- PF PUNTO FINAL
- PINT PUNTO INTERMEDIÁRIO
- ESCOLA ESCOLA
- CASA CASA

PLANTA DO IMÓVEL

FLUMICA

ROTA_DOM LEME_CRUIZINHA_SÃO GONÇALO_AMANÇOS

PREFEITURA MUNICIPAL DE SANTANA DO CARIRI

SANTANA DO CARIRI

SIRGAS2000

CE

JULHO 2021

1:60000

CONVENÇÕES

colorido/vermelho e cor amarela

ÁREA DE RESERVA URBANA

ÁREA DE PRESERVAÇÃO AMBIENTAL

ÁREA URBANA

ESTRADA

TERRENO

PREFEITURA MUNICIPAL DE SANTANA DO CARIRI

E=415.184,208

PFIN=9.192.122,423

ESCOLA JOSÉ JUCA DE SOUSA CASTRO



**ROTA : SERRA DO MOTA DOM LEME
TURNO : TARDE**

ESCALA: 2000
FUSO: 54M
VERTICAL: 197M

PLANTA DO IMÓVEL

ROTA_SERRA DO MOTA_DOM LEME_TARDE

PREFEITURA MUNICIPAL DE SANTANA DO CARIRI

SANTANA DO CARIRI

SIRGAS2000

Município: CE

Data: JULHO 2021

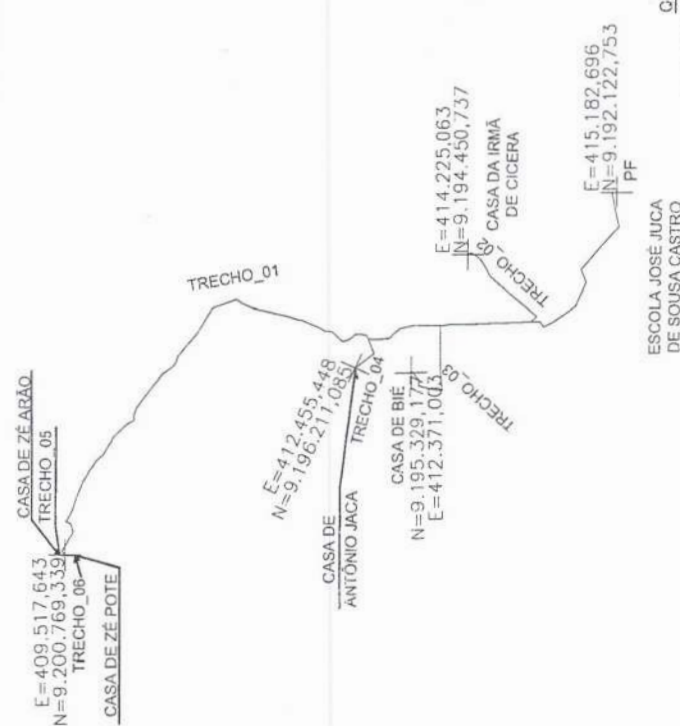
Escala: 1:60000

FL. ÚNICA

COMENÇÕES

- construção e os muros
- rua de asfalto (lar)
- área de pavimentação permanente
- escola
- casa
- ponto inicial
- ponto final

PREFEITURA MUNICIPAL DE SANTANA DO CARIRI



QUADRO DE ÁREAS

DESCRIÇÃO	DIST.(M)
TRECHO_01	13.089,00
TRECHO_02	1.647,00
TRECHO_03	1.715,00
TRECHO_04	615,00
TRECHO_05	90,00
TRECHO_06	162,00
TOTAL	17.318,00

LEGENDA

- ESTRADA CARROÇAVEL NÃO UTILIZADA NA ROTA
- ESTRADA CARROÇAVEL UTILIZADA NA ROTA
- ESTRADA ASFALTICA UTILIZADA NA ROTA
- PONTO INICIAL
- PONTO FINAL
- PONTO INTERMEDIÁRIO
- ESCOLA
- CASA

ROTA : ROTA PALMEIRINHA SOARES BRANCO
TURNO : MANHÃ



PLANTA DO IMÓVEL		FL ÚNICA
Endereço:	ROTA_PALMEIRINHA_SOARES BRANCO_MANHÃ	
Proprietário:	PREFEITURA MUNICIPAL DE SANTANA DO CARIRI	
Localidade:	SANTANA DO CARIRI	
Cidade:	SIRGAS2000	
Estado:	CE	
Data:	JULHO 2021	
Escala:	1:60000	

CONDIÇÕES

— Estrada carroçável e os remanescentes de asfalto.

— Área de preservação permanente.

— Casa única.

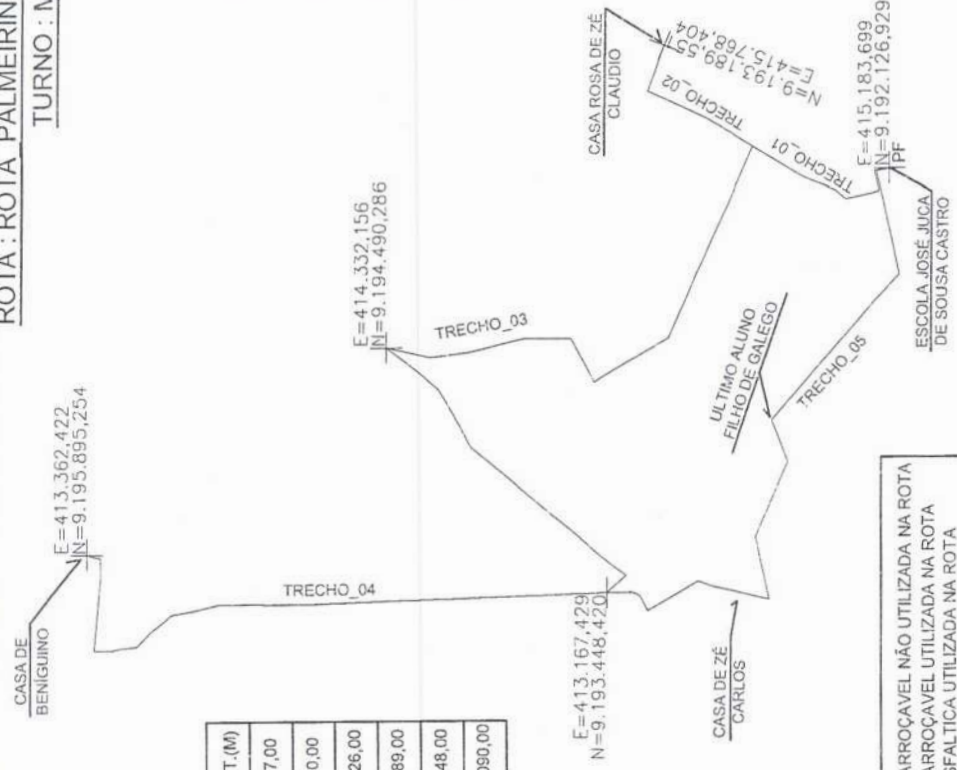
— Estrada.

— Imóvel.

PREFEITURA MUNICIPAL DE SANTANA DO CARIRI

Assinatura: _____

Carimbo: _____



QUADRO DE ÁREAS

DESCRIÇÃO	DIST.(M)
TRECHO_01	837,00
TRECHO_02	790,00
TRECHO_03	4.226,00
TRECHO_04	2.989,00
TRECHO_05	3.248,00
TOTAL	12.090,00

LEGENDA

— ESTRADA CARROÇAVEL NÃO UTILIZADA NA ROTA

— ESTRADA CARROÇAVEL UTILIZADA NA ROTA

— ESTRADA ASFALTICA UTILIZADA NA ROTA

PI PONTO INICIAL

PF PONTO FINAL

PINT PONTO INTERMEDIÁRIO

ESCOLA ESCOLA

CASA CASA



**ROTA : CANAFISTULA_DOM LEME
TURNO : MANHÃ**

SIRGAS 2000
FUSSO 241M
MERIDIANO 397M

PLANTA DO IMÓVEL

FL ÚNICA

ROTA : CANAFISTULA_DOM LEME_MANHÃ

PREFEITURA MUNICIPAL DE SANTANA DO CARIRI

SANTANA DO CARIRI

SIRGAS2000

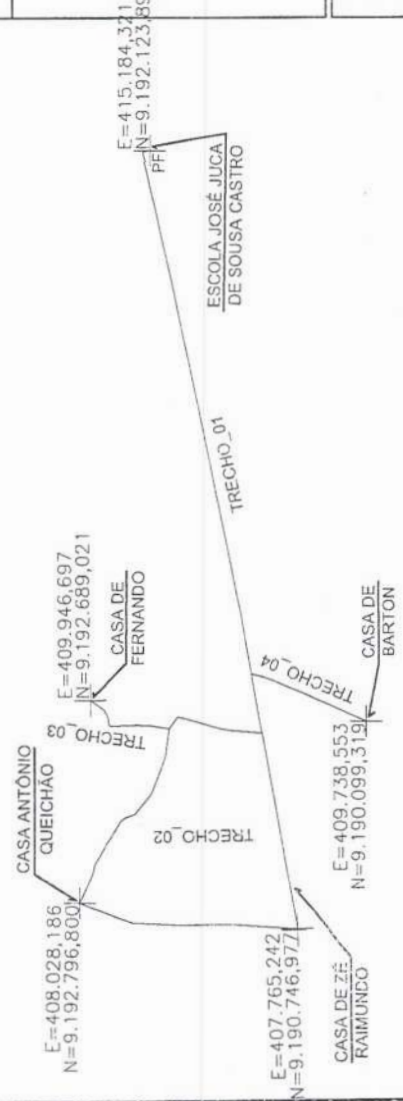
CE

Julho 2021

1:60000

CONVENÇÕES

- pontos/coletores e ou serviços
- rua de pavimentação asfáltica
- áreas de pavimentação permanente
- áreas pavimentadas
- rua
- avenida
- via



QUADRO DE ÁREAS

DESCRIÇÃO	DIST.(M)
TRECHO_01	5.736,00
TRECHO_02	6.839,00
TRECHO_03	885,00
TRECHO_04	1.163,00
TOTAL	14.623,00

LEGENDA

- ESTRADA CARROÇAVEL NÃO UTILIZADA NA ROTA
- ESTRADA CARROÇAVEL UTILIZADA NA ROTA
- ESTRADA ASFÁLTICA UTILIZADA NA ROTA
- PONTO INICIAL
- PONTO FINAL
- PONTO INTERMEDIÁRIO
- ESCOLA
- CASA



DISTRITO DE ANJINHO

DESCRIÇÃO	KM
1º ROTA_05_TELHAS_COBRAS_BARRO_VERMELHO_SAQUINHO_SOBRADINHO_ALAGADIÇO_ANJINHO_MANHÃ	13,386
2º ROTA_01_E_01.1_CROATÁ_CAOUEIRA_GRANDE_ANJINHOS_M/T	2,979
3 ROTA_02.1_ANJINHOS_DE_CIMA_ANJINHOS_TARDE	1,416
4º ROTA_02_MOCÓS_ANJINHOS_DE_CIMA_ANJINHOS_MANHÃ	14,651
5º ROTA_03_PATOS_ESPERAS_ANJINHOS_MANHA_E_TARDE	5,254
6º ROTA_04.1_PIMENTEIRA_DE_CIMA_PIMENTEIRA_SÃO_GONÇALO_CHAGAS_PERUA_ANJINHOS_MANHÃ/TARDE	7,673
7º ROTA_04_PIMENTEIRA_DE_CIMA_PIMENTEIRA_SÃO_GONÇALO_CHAGAS_PERUA_ANJINHOS_MANHÃ/TARDE	7,673
8º ROTA_05.1_TELHAS_COBRAS_BARRO_VERMELHO_SAQUINHO_SOBRADINHO_ALAGADIÇO_ANJINHO_TARDE	8,540
TOTAL	61,572



ROTA_01 E 01.1 CROATÁ CAPOEIRA GRANDE ANJINHOS
TURNO : MANHÃ / TARDE

ESCOLA DEPUTADO FURTADO LEITE
 E=402.457,804
 N=9.213.713,237
 PFI

CROATÁ
 E=404.412,672
 N=9.213.686,290
 PI
 CASA DE ANA LÍVIA

TRECHO_01



SIRGAS 2000
 FUSO 241
 PROJEÇÃO UTM
 FLUNICA

PLANTA DO IMÓVEL

Imóvel: ROTA_01 E 01.1_CROATÁ_CAPOEIRA GRANDE_ANJINHOS_MANHÃ E TARDE
Proprietário: PREFEITURA MUNICIPAL DE SANTANA DO CARIRI
Município: SANTANA DO CARIRI
Cadastro: SIRGAS2000
Estado (UF): CE
Data: JULHO 2021
Escala: 1:30000

CONVENÇÕES

- Estrada Carroçável e da Rota
- Estrada Carroçável Utilizada na Rota
- Estrada ASFáltica Utilizada na Rota
- PI Ponto Inicial
- PF Ponto Final
- PINT Ponto Intermediário
- ESCOLA
- CASA

Áreas e Perímetros
 Área
 Perímetro (m):

LEGENDA

- ESTRADA CARROÇÁVEL NÃO UTILIZADA NA ROTA
- ESTRADA CARROÇÁVEL UTILIZADA NA ROTA
- ESTRADA ASFÁLTICA UTILIZADA NA ROTA
- PI PONTO INICIAL
- PF PONTO FINAL
- PINT PONTO INTERMEDIÁRIO
- ESCOLA
- CASA

QUADRO DE ÁREAS

DESCRIÇÃO	DIST.(M)
TRECHO_01	2.979,00
TOTAL	2.979,00

ASSINATURAS

PREFEITURA MUNICIPAL DE SANTANA DO CARIRI

Revisão: _____
 Data: _____



ROTA : 02.1 ANJINHOS DE CIMA ANJINHOS
TURNO : TARDE

PI E=402.132,561
 N=9.214.815,290

CASA DE
 MILENA

TRECHO_01

N=9.213.697,130
 E=402.463,143 PF ESCOLA DEPUTADO
 FURTADO LEITE

LEGENDA

- ESTRADA CARROÇÁVEL NÃO UTILIZADA NA ROTA
- ESTRADA CARROÇÁVEL UTILIZADA NA ROTA
- ESTRADA ASFÁLTICA UTILIZADA NA ROTA
- PI PONTO INICIAL
- PF PONTO FINAL
- PINT PONTO INTERMEDIÁRIO
- ESCOLA
- CASA

QUADRO DE ÁREAS

DESCRIÇÃO	DIST. (M)
TRECHO_01	1.416,00
TOTAL	1.416,00



SIRGAS 2000
 FUSO 241E
 DATUM SERRA DO CARIRI - SP74

FI ÚNICA


PLANTA DO IMÓVEL

Indic: ROTA_02_1_ANJINHOS DE CIMA_ANJINHOS_TARDE
Proprietário: PREFEITURA MUNICIPAL DE SANTANA DO CARIRI
Município: SANTANA DO CARIRI
Cadastro: SIRGAS2000
Estado (UF): CE
Data: JULHO 2021
Escala: 1:30000

Áreas e Perímetros

Área

Perímetro (m)



ASSINATURAS

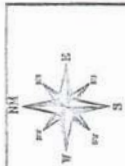
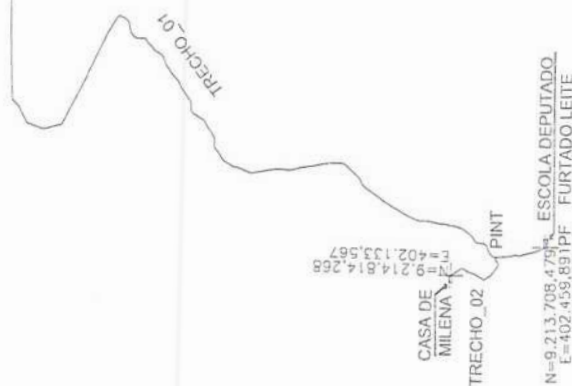
PREFEITURA MUNICIPAL DE SANTANA DO CARIRI

Proj. Téc.
 - Cálculo



ROTA : 02 MOCÓS ANJINHOS DE CIMA ANJINHOS
TURNO : MANHÃ

E=408,738,795 ANTIGA
 N=9,220,530,798 ESCOLA



SIRGAS 2000
 FUSO 24M
 MERIDIANO -50°W

FL UNICA

PLANTA DO IMÓVEL

ROTA_02_MOCÓS_ANJINHOS DE CIMA ANJINHOS_MANHÃ
 PREFEITURA MUNICIPAL DE SANTANA DO CARIRI
 SANTANA DO CARIRI
 SIRGAS2000
 CE
 JULHO 2021
 1:30000

CONVERSÕES

Polígono/Área e ou distância
 Área de superfície total
 Área de preservação permanente
 Área total
 Escala
 Volume

Áreas e Perímetros
 Área:
 Perímetro (m):

QUADRO DE ÁREAS

DESCRIÇÃO	DIST.(M)
TRECHO_01	13.856,00
TRECHO_02	795,00
TOTAL	14.651,00

LEGENDA

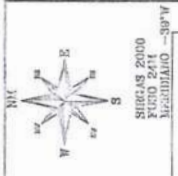
- ESTRADA CARROÇAVEL NÃO UTILIZADA NA ROTA
- ESTRADA CARROÇAVEL UTILIZADA NA ROTA
- ESTRADA ASFALTICA UTILIZADA NA ROTA
- PI PONTO INICIAL
- PF PONTO FINAL
- PINT PONTO INTERMEDIÁRIO
- ESCOLA
- CASA

PREFEITURA MUNICIPAL DE SANTANA DO CARIRI

Rep. Itc
 - CEZk



ROTA : 03 PATOS ESPERAS ANJINHOS
TURNO : MANHA / TARDE



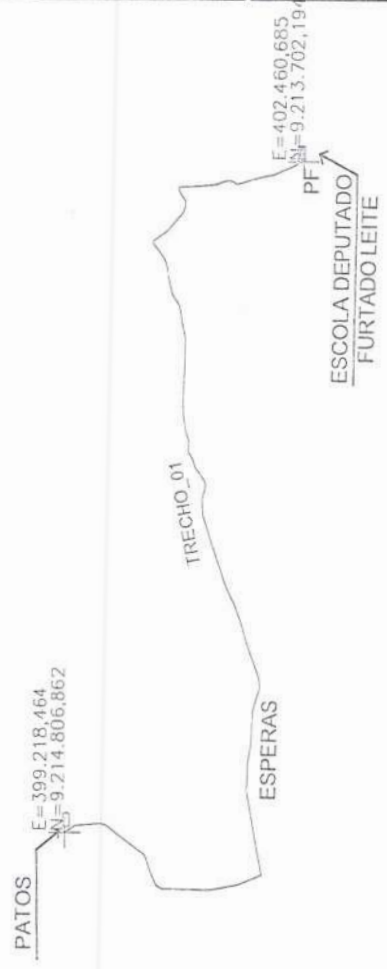
PLANTA DO IMÓVEL

Indic.: ROTA : 03_PATOS_ESPERAS_ANJINHOS_MANHA E TARDE
 Proprietário: PREFEITURA MUNICIPAL DE SANTANA DO CARIRI
 Município: SANTANA DO CARIRI
 Censo: SIRGAS2000
 Estado (UF): CE
 Data: JULHO 2021
 Escala: 1:30000



Áreas e Perímetros:
 Área:
 Perímetro (m):

ASSIMILAS
 PREFEITURA MUNICIPAL DE SANTANA DO CARIRI
 Rep. Ilc.
 - C&C



LEGENDA

- ESTRADA CARROÇAVEL NÃO UTILIZADA NA ROTA
- ESTRADA CARROÇAVEL UTILIZADA NA ROTA
- - - ESTRADA ASFALTICA UTILIZADA NA ROTA
- PI PONTO INICIAL
- PF PONTO FINAL
- PINT PONTO INTERMEDIÁRIO
- ESCOLA
- CASA

QUADRO DE ÁREAS

DESCRIÇÃO	DIST. (M)
TRECHO_01	5.254,00
TOTAL	5.254,00



ROTA : 04.1 PIMENTEIRA DE CIMA PIMENTEIRA SÃO GONÇALO CHAGAS PERUA ANJINHOS
 TURNO : MANHÃ / TARDE



E=402.459,973
 N=9.213.708,532

E=402.323,285
 N=9.208.429,879

QUADRO DE ÁREAS

DESCRIÇÃO	DIST. (M)
TRECHO_01	5.707,00
TRECHO_02	1.966,00
TOTAL	7.673,00

LEGENDA

- ESTRADA CARROÇAVEL NÃO UTILIZADA NA ROTA
- ESTRADA CARROÇAVEL UTILIZADA NA ROTA
- ESTRADA ASFALTICA UTILIZADA NA ROTA
- PI PONTO INICIAL
- PF PONTO FINAL
- PINT PONTO INTERMEDIÁRIO
- ESCOLA
- CASA



PLANTA DO IMÓVEL

FL ÚNICA

Imóvel: ROTA : 04.1_PIMENTEIRA DE CIMA_PIMENTEIRA_SÃO GONÇALO_CHAGAS
 Propriedade: PREFEITURA MUNICIPAL DE SANTANA DO CARIRI
 Município: SANTANA DO CARIRI
 Centro: SIRGAS2000
 Estado (UF): CE
 Data: JULHO 2021
 Escala: 1:30000



Áreas e Perímetros:


Área

Perímetro (m):

ASSIMETRIAS

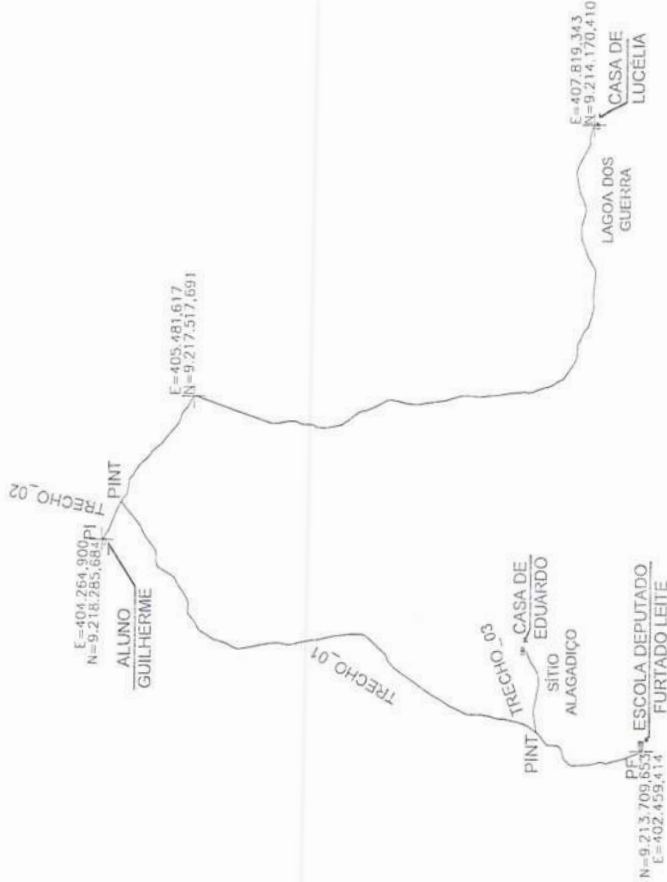
PREFEITURA MUNICIPAL DE SANTANA DO CARIRI

Rep. Tec:
 - C&A



ROTA : 0.5 TELHAS COBRAS BARRO VERMELHO SAQUINHO SOBRADINHO ALAGADIÇO ANJINHO

TURNO : MANHÃ



LEGENDA

	ESTRADA CARROÇAVEL NÃO UTILIZADA NA ROTA
	ESTRADA CARROÇAVEL UTILIZADA NA ROTA
	ESTRADA ASFÁLTICA UTILIZADA NA ROTA
PI	PONTO INICIAL
PF	PONTO FINAL
PINT	PONTO INTERMEDIÁRIO
	ESCOLA
	CASA

QUADRO DE ÁREAS

DESCRIÇÃO	DIST. (M)
TRECHO_01	12.285,00
TRECHO_02	370,00
TRECHO_03	731,00
TOTAL	13.386,00

PLANTA DO IMÓVEL

Indat: ROTA_0.5_TELHAS_COBRAS_BARRO_VERMELHO_SAQUINHO_SOBRAADI
 Proprietário: PREFEITURA MUNICIPAL DE SANTANA DO CARIRI
 Município: SANTANA DO CARIRI
 Censo: SIRGAS2000
 Estado (UF): CE
 Data: JULHO 2021
 Escala: 1:30000

Áreas e Perímetros

Área:

Perímetro (m):



ASSINATURAS

PREFEITURA MUNICIPAL DE SANTANA DO CARIRI

Resp. Téc.
- Gálik



ROTA_05.1 TELHAS COBRAS BARRO VERMELHO SAQUINHO SOBRADINHO ALAGADIÇO ANJINHO
TURNO : TARDE



SIRGAS 2000
 FUSO 24M
 BRUNDAUD - RPV

PLANTA DO IMÓVEL

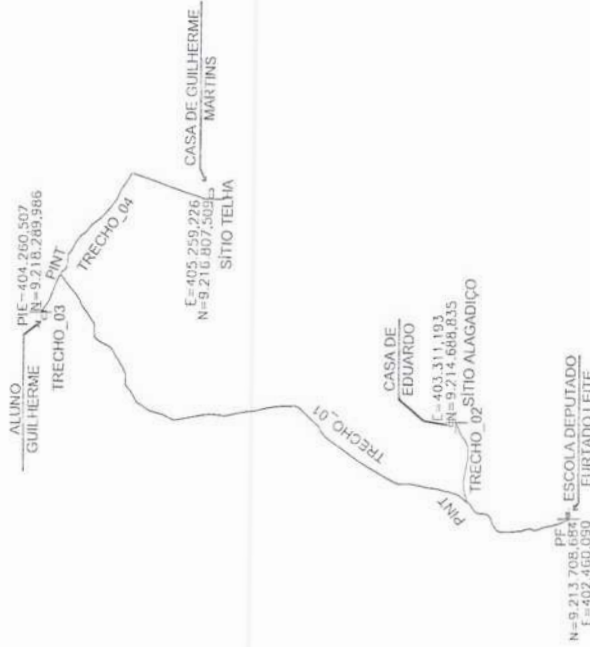
FL ÚNICA

Imóvel: ROTA_05.1_TELHAS_COBRAS_BARRO VERMELHO_SAQUINHO_SOBRADINHO
Propriedade: PREFEITURA MUNICIPAL DE SANTANA DO CARIRI
Município: SANTANA DO CARIRI
Cenozo: SIRGAS2000
Estado (UF): CE
Data: JULHO 2021
Escala: 1:30000

Áreas e Partições:

Área:

Perímetro (m):



QUADRO DE ÁREAS

DESCRIÇÃO	DIST. (M)
TRECHO_01	5.587,00
TRECHO_02	727,00
TRECHO_03	373,00
TRECHO_04	1.853,00
TOTAL	8.540,00

LEGENDA

- ESTRADA CARROÇAVEL NÃO UTILIZADA NA ROTA
- ESTRADA CARROÇAVEL UTILIZADA NA ROTA
- ESTRADA ASFALTICA UTILIZADA NA ROTA
- PI PONTO INICIAL
- PF PONTO FINAL
- PINT PONTO INTERMEDIÁRIO
- ESCOLA
- CASA

ASSINATURAS

PREFEITURA MUNICIPAL DE SANTANA DO CARIRI

Rep. Tec
 - CIB&

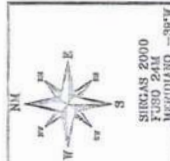


DISTRITO DE PEDRA BRANCA

DESCRIÇÃO	KM
1º ROTA_ESCOLA_BELEZA_MANHÃ_E TARDE	3,628
2º ROTA_MASSAPÊ_PEDRA BRANCA_MANHÃ_E TARDE	5,808
3º ROTA_PEDRA BRANCA_CAMPO_MANHA_E TARDE	1,398
4º ROTA_PEDRA BRANCA_MORORO_MANHÃ_E TARDE	4,801
TOTAL	15,635



ROTA : ESCOLA BELEZA
 TURNO : MANHÃ / TARDE



FL ÚNICA

PLANTA DO IMÓVEL

Infrastr: ROTA : ESCOLA_BELEZA_MANHÃ / TARDE
 Propriedade: PREFEITURA MUNICIPAL DE SANTANA DO CARIRI
 Município: SANTANA DO CARIRI
 Censo: SIRGAS2000
 Estado (UF): CE
 Data: JULHO 2021
 Escala: 1:30000

CONVENÇÕES

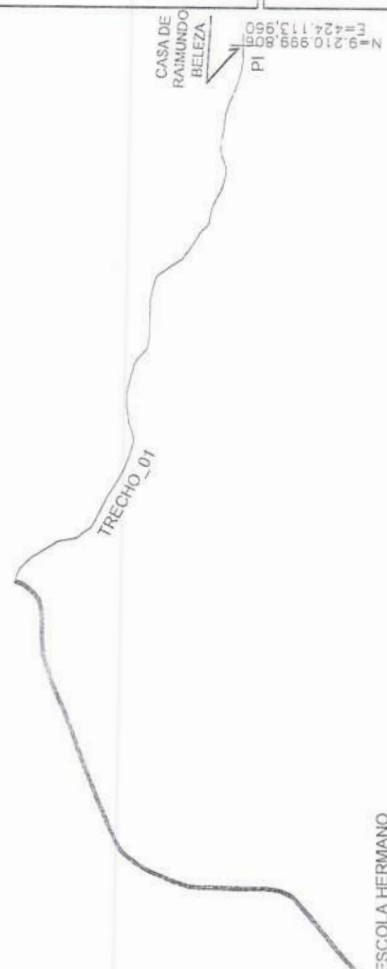
- Estrada carroçável e de terra
- Estrada carroçável
- Estrada asfáltica
- Estrada de pavimentação permanente
- Escola
- Casa

Áreas e Perímetros
 Área:
 Perímetro (m):

ASSINATURAS

PREFEITURA MUNICIPAL DE SANTANA DO CARIRI

Rep. Téc.
 - Cód.



QUADRO DE ÁREAS

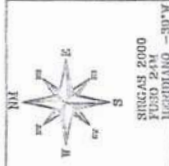
DESCRIÇÃO	DIST. (M)
TRECHO_01 CARROÇÁVEL	1.845,00
TRECHO_01 ASFALTO	1.783,00
TOTAL	3.628,00

LEGENDA

- ESTRADA CARROÇÁVEL NÃO UTILIZADA NA ROTA
- ESTRADA CARROÇÁVEL UTILIZADA NA ROTA
- ESTRADA ASFÁLTICA UTILIZADA NA ROTA
- PI PONTO INICIAL
- PF PONTO FINAL
- PINT PONTO INTERMEDIÁRIO
- ESCOLA
- CASA

395
 30

**ROTA : MASSAPÉ PEDRA BRANCA
TURNO : MANHÃ / TARDE**



FL ÚNICA

PLANTA DO IMÓVEL

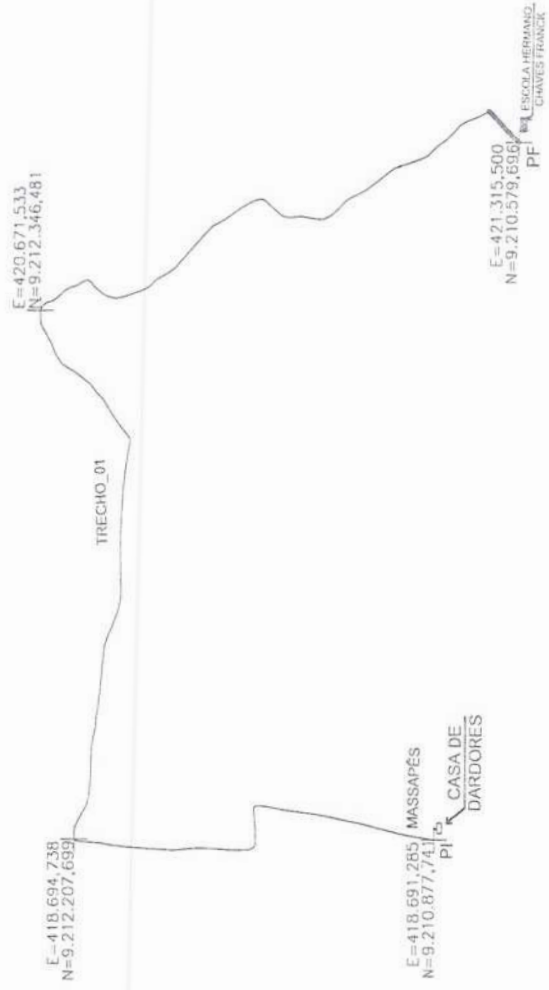
Intêdit: ROTA : MASSAPÉ_PEDRA BRANCA : MANHÃ / TARDE
Proprietário: PREFEITURA MUNICIPAL DE SANTANA DO CARIRI
Município: SANTANA DO CARIRI
Conceito: SIRGAS2000
Estado (UF): CE
Data: JULHO 2021
Escala: 1:30000



Áreas e Perímetros:
Área:
Perímetro (m):

ASSINATURAS

 PREFEITURA MUNICIPAL DE SANTANA DO CARIRI
 R. q. Tec - C324



QUADRO DE ÁREAS

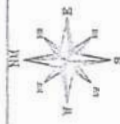
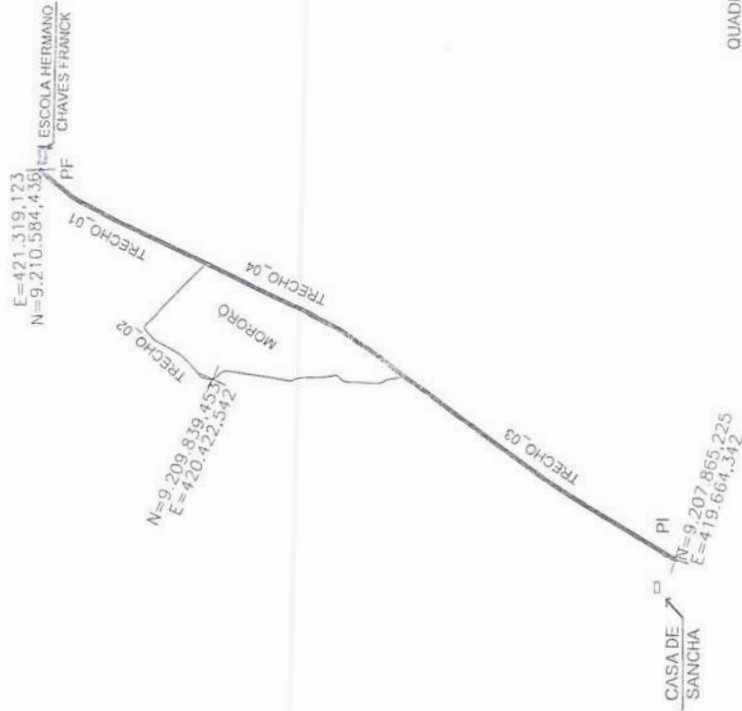
DESCRIÇÃO	DIST.(M)
TRECHO_01 CARROÇÁVEL	5.647,00
TRECHO_01 ASFALTO	161,00
TOTAL	5.808,00

LEGENDA

---	ESTRADA CARROÇÁVEL NÃO UTILIZADA NA ROTA
---	ESTRADA CARROÇÁVEL UTILIZADA NA ROTA
---	ESTRADA ASFALTICA UTILIZADA NA ROTA
PI	PONTO INICIAL
PF	PONTO FINAL
PINT	PONTO INTERMEDIÁRIO
ESCOLA	ESCOLA
CASA	CASA



**ROTA : PEDRA BRANCA MORORO
TURNO : MANHÃ / TARDE**



SIRGAS 2000
MERCATOR - SPTM

FL ÚNICA

PLANTA DO IMÓVEL

Indat: ROTA : PEDRA BRANCA_MORORO_MANHÃ / TARDE
Proprietário: PREFEITURA MUNICIPAL DE SANTANA DO CARIRI
Município: SANTANA DO CARIRI
Conseq: SIRGAS2000
Estado (UF): CE
Data: JULHO 2021
Escala: 1:30000

Áreas e Perímetros:

Área:

Perímetro (m):



QUADRO DE ÁREAS

DESCRIÇÃO	DIST. (M)
TRECHO_01 ASFALTO	819,00
TRECHO_02 CARROÇÁVEL	1.606,00
TRECHO_03 ASFALTO	1.395,00
TRECHO_04 ASFALTO	981,00
TOTAL	4.801,00

LEGENDA

—	ESTRADA CARROÇÁVEL NÃO UTILIZADA NA ROTA
—	ESTRADA CARROÇÁVEL UTILIZADA NA ROTA
—	ESTRADA ASFALTICA UTILIZADA NA ROTA
PI	PONTO INICIAL
PF	PONTO FINAL
PINT	PONTO INTERMEDIÁRIO
ESCOLA	ESCOLA
CASA	CASA

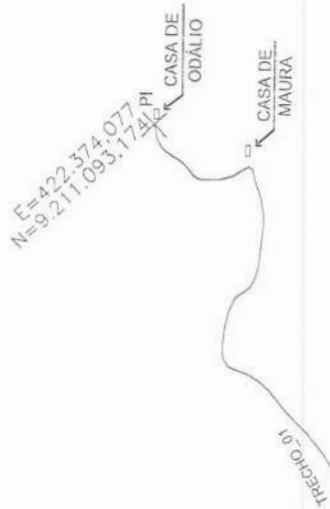
ASSINATURAS

PREFEITURA MUNICIPAL DE SANTANA DO CARIRI

Reg. Tec.
- CREA



**ROTA : PEDRA BRANCA CAMPO
TURNO : MANHÃ / TARDE**



SIRGAS 2000
FUSO 24H
MERCATOR - SPTW

PLANTA DO IMÓVEL

FL ÚNICA


Indic: ROTA : PEDRA BRANCA_CAMPO_MANHÃ / TARDE
Proprietar: PREFEITURA MUNICIPAL DE SANTANA DO CARIRI
Município: SANTANA DO CARIRI
Comece: SIRGAS2000
Estado (UF): CE
Data: JULHO 2021
Escala: 1:30000



QUADRO DE ÁREAS

DESCRIÇÃO	DIST. (M)
TRECHO_01 CARROÇAVEL	993,00
TRECHO_01 ASFALTO	405,00
TOTAL	1.398,00

LEGENDA



PREFEITURA MUNICIPAL DE SANTANA DO CARIRI

Rep. Téc.
- ORÇ.



DISTRITO DE ARAPORANGA

DESCRIÇÃO	KM
1º ROTA_32_BONITO_DESCOBERTO_TATAIUBA_PONTA DA SERRA_TABOLEIRO BRANCO_PÉ DE GALINHA_RAPORANGA_MT	13,022
2º ROTA_34.1_SACO DO CAPELÃO_CANTA GALO_JUÁ_CAJAZEIRAS_ARAPORANGA_MT	6,161
3º ROTA_34_SACO DO ANGELIM_SACO DO CAPELÃO_CANTA GALO_JUÁ_CAJAZEIRA_ARAPORANGA_MANHÃ/TARDE	12,602
4º ROTA_40_CRUIZINHA_SERRA DA TORRE_ARAPORANGA_MANHÃ	13,699
5º ROTA_40_CRUIZINHA_SERRA DA TORRE_ARAPORANGA_TARDE -	4,282
6º ROTA_05_MAMÃOS_BOA VISTA DE CIMA_LATÃO DE CIMA_SERRINHA_ARAPORANGA_MT	11,856
7º ROTA_06_CACHOEIRINHA_LAGOA DO ROQUE_BOA VISTA DE BAIXO_OLHA D'ÁGUA-ARAPORANGA_MT	11,328
TOTAL	72,95



ROTA : SACO DO CAPELÃO, CANTA GALO, JUÁ CAJAZEIRAS, ARAPORANGA

TURNO : MANHÃ / TARDE

ESCOLA PAULO RODRIGUES
TRECHO_02
N=414.597,003
E=9.211.555,473
PF

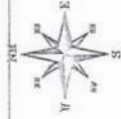
C.E.I

TRECHO_01

CASA DE EZEQUIEL

CASA DE FRANCISCO CARLOS

PI
N=9.207.581,025
E=9.212.555,520



SIRGAS 2000
FUSO 24H
MERIDIANO -30°W

PLANTA DO IMÓVEL

FL ÚNICA

Indic.: ROTA_SACO DO CAPELÃO_CANTA GALO_JUÁ CAJAZEIRAS_ARAPORANGA

Proprietária: PREFEITURA MUNICIPAL DE SANTANA DO CARIRI

Município: SANTANA DO CARIRI

Comez: SIRGAS2000

Estado (UF): CE

Data: JULHO 2021

Escala: 1:30000

Áreas e Perímetros:

Área:

Perímetro (m):

CONVENÇÕES

	rodovias/ruas e ou similares
	rua de mesma larg.
	rua de pavimentação permanente
	outra rua
	estação
	poço

LEGENDA

	ESTRADA CARROÇAVEL NÃO UTILIZADA NA ROTA
	ESTRADA CARROÇAVEL UTILIZADA NA ROTA
	ESTRADA ASFALTICA UTILIZADA NA ROTA
	PONTO INICIAL
	PONTO FINAL
	PONTO INTERMEDIÁRIO
	ESCOLA
	CASA

QUADRO DE ÁREAS

DESCRIÇÃO	DIST. (M)
TRECHO_01	5.902,00
TRECHO_02	259,00
TOTAL	6.161,00

ASSINATURAS

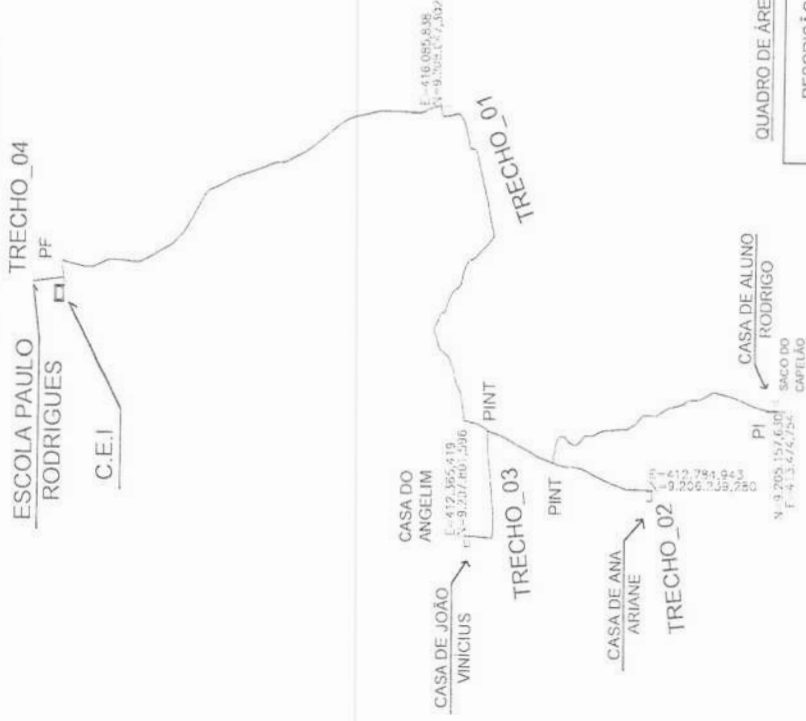
PREFEITURA MUNICIPAL DE SANTANA DO CARIRI

Resp. Téc:
- DCA



ROTA : 34 SACO DO ANGELIM SACO DO CAPELÃO CANTA GALO JUÁ CAJAZEIRA ARAPORANGA

TURNO : MANHÃ / TARDE

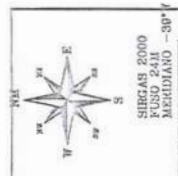


LEGENDA

- ESTRADA CARROÇAVEL NÃO UTILIZADA NA ROTA
- ESTRADA CARROÇAVEL UTILIZADA NA ROTA
- ESTRADA ASFALTICA UTILIZADA NA ROTA
- PI PONTO INICIAL
- PF PONTO FINAL
- PINT PONTO INTERMEDIÁRIO
- ESCOLA
- CASA

QUADRO DE ÁREAS

DESCRIÇÃO	DIST (M)
TRECHO_01	10.309,00
TRECHO_02	869,00
TRECHO_03	1.160,00
TRECHO_04	264,00
TOTAL	12.602,00



PLANTA DO IMÓVEL

FLÚNICA

ROTA : SACO DO ANGELIM SACO DO CAPELÃO CANTA GALO JUÁ CAJAZEIRA ARAPORANGA

Propriedade: PREFEITURA MUNICIPAL DE SANTANA DO CARIRI

Município: SANTANA DO CARIRI

Comez: SIRGAS2000

Estado (UF): CE

Data: JULHO 2021

Escala: 1:30000

Áreas e Perímetros

Área

Perímetro (m)

CONDIÇÕES

- OBSERVAÇÃO E DO MARCADOR
- ÁREA DE RESERVA LEGAL
- ÁREA DE PRESERVAÇÃO FUNDAÇÃO
- ESTA DAVA
- ESTRADA
- VERTICE

ASSINATURAS

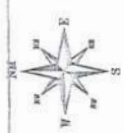
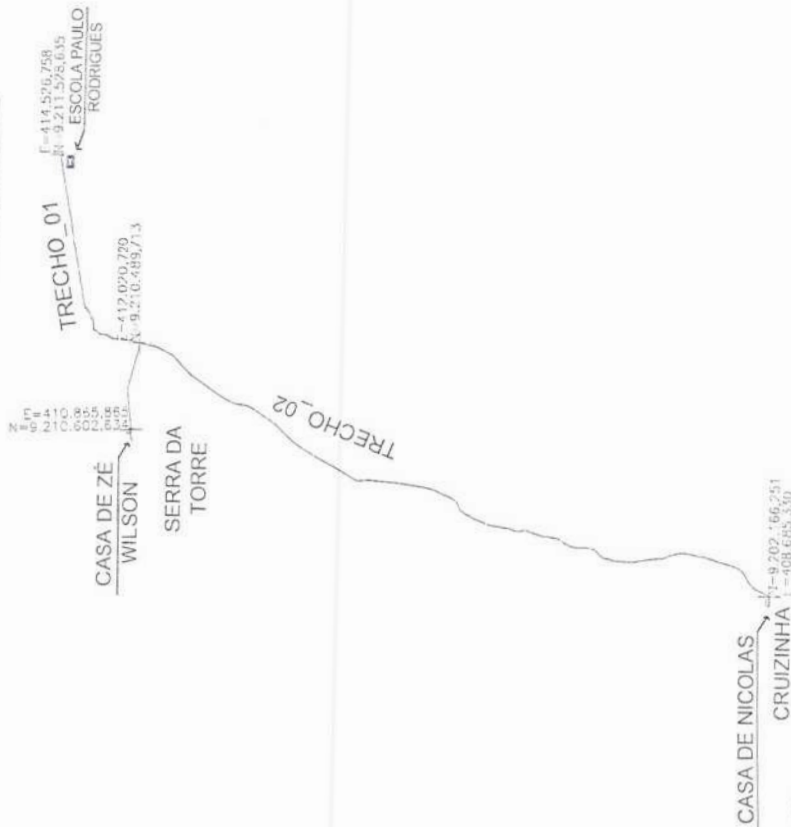
PREFEITURA MUNICIPAL DE SANTANA DO CARIRI

Resp. Tec: _____

Resp. O&E: _____



ROTA : 40 CRUIZINHA SERRA DA TORRE_ARAPORANGA
 TURNO : MANHÃ



SIRGAS 2000
 FUSO 2411
 MERIDIANO -80°W

PLANTA DO IMÓVEL

FL. ÚNICA

Imóvel: ROTA_40_CRUIZINHA_SERRA DA TORRE_ARAPORANGA_MANHÃ
Proprietário: PREFEITURA MUNICIPAL DE SANTANA DO CARIRI
Município: SANTANA DO CARIRI
Cenotec: SIRGAS2000
Estado (UF): CE
Data: JULHO 2021
Escala: 1:30000

Áreas e Perímetros

Área

Perímetro (m):

CONEXÕES

condicionadas e ou inusitadas

ÁREA DE RESERVA LEGAL

ÁREA DE PRESERVAÇÃO AMBIENTAL

CRUZINHA

ESTRADA

VEREADOR

ASSINATURAS

PREFEITURA MUNICIPAL DE SANTANA DO CARIRI

Resp. Téc.:
 - OEA

QUADRO DE ÁREAS

DESCRIÇÃO	DIST. (M)
TRECHO_01	4.282,00
TRECHO_02	9.417,00
TOTAL	13.699,00

LEGENDA

- ESTRADA CARROÇAVEL NÃO UTILIZADA NA ROTA
- ESTRADA CARROÇAVEL UTILIZADA NA ROTA
- ESTRADA ASFALTICA UTILIZADA NA ROTA
- PI PUNTO INICIAL
- PF PUNTO FINAL
- PINT PUNTO INTERMEDIÁRIO
- ESCOLA
- CASA



ROTA : SERRA DA TORRE, ARAPORANGA
 TURNO : TARDE



SIRGAS 2000
 FUSO 243M
 MERIDIANO -89°W

PLANTA DO IMÓVEL


FL UÍCA

Inóvel: ROTA_SERRA DA TORRE_ARAPORANGA_TARDE
 Propriedade: PREFEITURA MUNICIPAL DE SANTANA DO CARIRI
 Município: SANTANA DO CARIRI
 Contorno: SIRGAS2000
 Estado (UF): CE
 Data: JULHO 2021
 Escala: 1:30000

Áreas e Perímetros

Área:

Perímetro (m):



LEGENDA



ASSINATURAS

PREFEITURA MUNICIPAL DE SANTANA DO CARIRI

Resp. Téc.
 - ORÇÁ

QUADRO DE ÁREAS

DESCRIÇÃO	DIST.(M)
TRECHO_01	4.282,00
TOTAL	4.282,00



ROTA : MAMÃOS BOA VISTA DE CIMA LATÃO DE CIMA SERRINHA ARAPORANGA
TURNO: MANHÃ / TARDE

CASA DE MIZUEL
 SÍTIO MAMÃOS
 PI
 E=411.929,766
 N=9.218.430,842

TRECHO_01

CASA DE CLARA
 ALICIANE
 SERRINHA

ANEXO
 ESCOLA CEI

PF

E=9.211.286,991
 N=414.996,470



SIRGAS 2000
 FUSO HORÁRIO
 PARALELO - 99°W

PLANTA DO IMÓVEL

FLUNICA

Imóvel: ROTA :MAMÃOS_BOA VISTA DE CIMA_LATÃO DE CIMA_SERRINHA_ARA
 Proprietário: PREFEITURA MUNICIPAL DE SANTANA DO CARIRI
 Município: SANTANA DO CARIRI
 Censo: SIRGAS2000
 Estado (UF): CE
 Data: JULHO 2021
 Escala: 1:30000

Áreas e Perímetros:

Área:

Perímetro (m):



LEGENDA

- ESTRADA CARROÇAVEL NÃO UTILIZADA NA ROTA
- ESTRADA CARROÇAVEL UTILIZADA NA ROTA
- ESTRADA ASFALTICA UTILIZADA NA ROTA
- PI PONTO INICIAL
- PF PONTO FINAL
- PINT PONTO INTERMEDIÁRIO
- ESCOLA
- CASA

QUADRO DE ÁREAS

DESCRIÇÃO	DIST. (M)
TRECHO_01	10.658,00
TRECHO_02	1.198,00
TOTAL	11.856,00

ASSINAURIS

PREFEITURA MUNICIPAL DE SANTANA DO CARIRI

Rep. Tc:
 ... CNA



ROTA : CACHOEIRINHA LAGOA DO ROQUE BOA VISTA DE BAIXO OLHA D'ÁGUA ARAPORANGA
TURNO: MANHÃ / TARDE



PLANTA DO IMÓVEL

FLUNICA

Imóvel: ROTA_CACHOEIRINHA_LAGOA DO ROQUE_BOA VISTA DE BAIXO_O_LHA

Propriedade: PREFEITURA MUNICIPAL DE SANTANA DO CARIRI

Município: SANTANA DO CARIRI

Cóncave: SIRGAS2000

Estado (UF): CE

Data: JULHO 2021

Escala: 1:30000



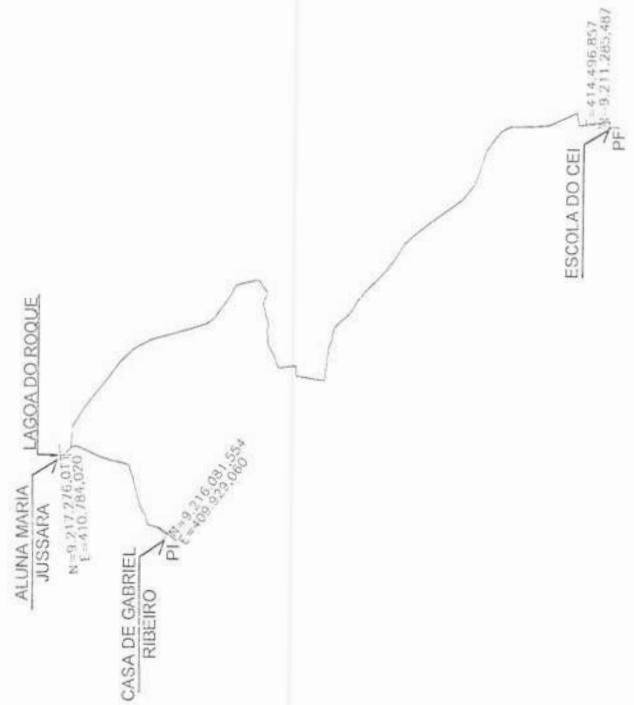
Áreas e Perímetros

Área:

Perímetro (m):

QUADRO DE ÁREAS

DESCRIÇÃO	DIST.(M)
TRECHO_01	11.177,00
TRECHO_02	151,00
TOTAL	11.328,00



LEGENDA

- ESTRADA CARROÇAVEL NÃO UTILIZADA NA ROTA
- ESTRADA CARROÇAVEL UTILIZADA NA ROTA
- ESTRADA ASFALTICA UTILIZADA NA ROTA
- PI PONTO INICIAL
- PF PONTO FINAL
- PINT PONTO INTERMEDIÁRIO
- ESCOLA
- CASA

ASSINATURAS


PREFEITURA MUNICIPAL DE SANTANA DO CARIRI

Reça. Ilc: - C&A

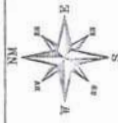
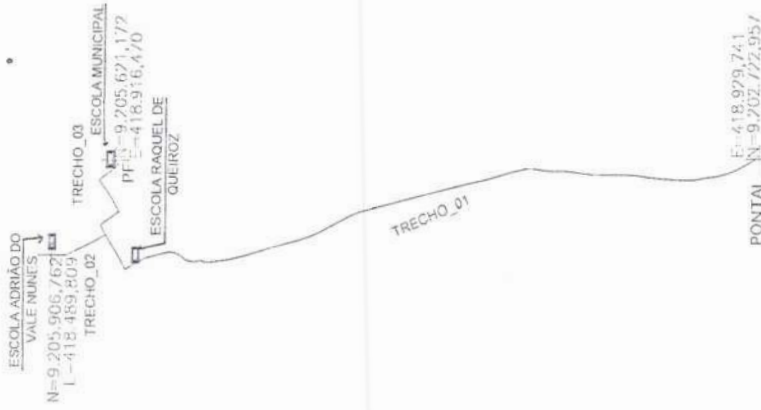


SEDE DA CEDADE

DESCRIÇÃO	KM
1º ROTA_ 37_ SEDE DE SANTANA - PONTAL_ MANHÃ	3,875
2º ROTA_ PALMEIRA_ SEDE_ MANHÃ E TARDE	7,612
3º ROTA_ RAQUEL DE QUEIROZ - BAIRRO INHUMAS_ MANHÃ	2,809
TOTAL	14,296



ROTA 37_SEDE DE SANTANA - PONTAL_MANHÃ



SIRGAS 2000
MUSO 24M
MAGNÉTICO -- 80°W

PLANTA DO IMÓVEL

FL ÚNICA

Imóvel: ROTA_37_SEDE DE SANTANA - PONTAL_MANHÃ
Proprietário: PREFEITURA MUNICIPAL DE SANTANA DO CARIRI
Município: SANTANA DO CARIRI
Comarca: SIRGAS2000
Estado (UF): CE
Data: JULHO 2021
Escala: 1:30000

Áreas e Perímetros

Área

Perímetro (m):



LEGENDA

- ESTRADA CARROÇÁVEL NÃO UTILIZADA NA ROTA
- ESTRADA CARROÇÁVEL UTILIZADA NA ROTA
- ESTRADA ASFALTICA UTILIZADA NA ROTA
- PI PUNTO INICIAL
- PF PUNTO FINAL
- PINT PUNTO INTERMEDIÁRIO
- ESCOLA
- CASA

QUADRO DE ÁREAS

DESCRIÇÃO	DIST.(M)
TRECHO_01	3.157,00
TRECHO_02	268,00
TRECHO_03	450,00
TOTAL	3.875,00

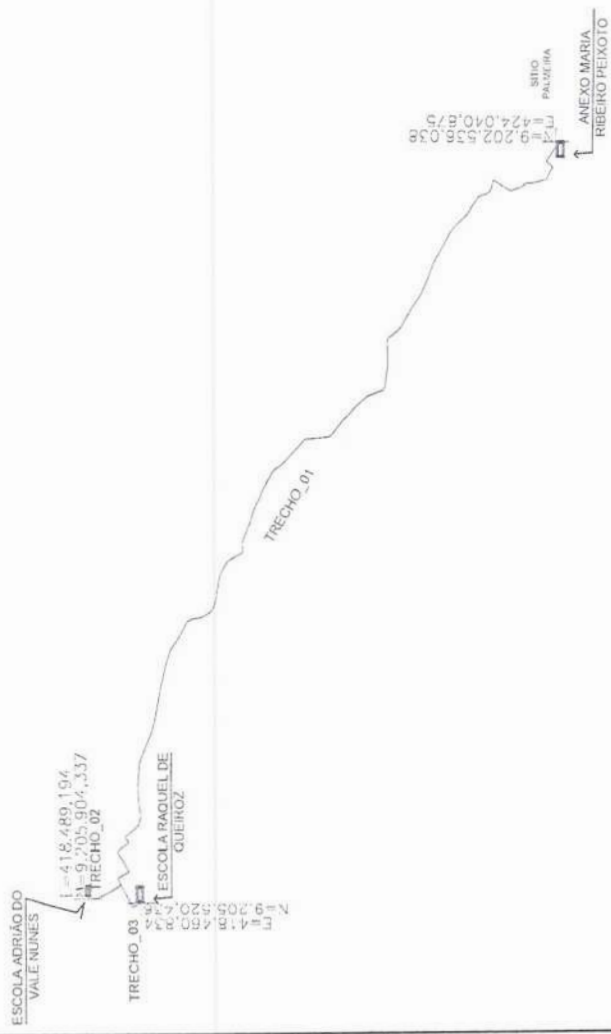
ASSINATURAS

PREFEITURA MUNICIPAL DE SANTANA DO CARIRI

Resp. Téc
— GEF



**ROTA : PALMEIRA, SEDE
TURNO : MANHÃ / TARDE**



LEGENDA

—	ESTRADA CARROÇAVEL NÃO UTILIZADA NA ROTA
—	ESTRADA CARROÇAVEL UTILIZADA NA ROTA
—	ESTRADA ASFALTICA UTILIZADA NA ROTA
PI	PONTO INICIAL
PF	PONTO FINAL
PINT	PONTO INTERMEDIÁRIO
□	ESCOLA
□	CASA

QUADRO DE ÁREAS

DESCRIÇÃO	DIST. (M)
TRECHO_01	7.099,00
TRECHO_02	263,00
TRECHO_03	250,00
TOTAL	7.612,00

SIRGAS 2000
PULO 24M
MEDIÇÃO ...0874

PLANTA DO IMÓVEL

FLÚMICA

ROTA : PALMEIRA_SEDE_MANHÃ / TARDE

PREFEITURA MUNICIPAL DE SANTANA DO CARIRI

Imóvel: ROTA : PALMEIRA_SEDE_MANHÃ / TARDE
 Proprietário: PREFEITURA MUNICIPAL DE SANTANA DO CARIRI
 Município: SANTANA DO CARIRI
 Comarca: SIRGAS2000
 Estado (UF): CE
 Data: JULHO 2021
 Escala: 1:30000

ASSINAURAS

PREFEITURA MUNICIPAL DE SANTANA DO CARIRI

Resp. Téc:
- OREK

Áreas e Perímetros

Áreas

Perímetro (m):

CONVENÇÕES

— Estrada carroçavel e de madeira

— Área de reserva legal

— Área de preservação permanente

— Outros usos

— Estrada

— Vertice



ROTA : RAQUEL DE QUEIROZ - BAIRRO INHUMAS
TURNO : MANHÃ

PRACA DO
 E=416.604,747 BAIRRO
 N=9.206.665,268 INHUMAS
 P1

TRECHO_01

E=418.914,666
 N=9.205.619,826
 ESCOLA MUNICIPAL
 ESCOLA RAQUEL DE
 QUEIROZ



SIRGAS 2000
 FUSO 24M
 PROJEÇÃO -SP7M

FL 08/CA

PLANTA DO IMÓVEL

Inóvél: ROTA_RAQUEL DE QUEIROZ - BAIRRO INHUMAS_MANHÃ
 Proprietário: PREFEITURA MUNICIPAL DE SANTANA DO CARIRI
 Município: SANTANA DO CARIRI
 Contorno: SIRGAS2000
 Estado (UF): CE
 Data: JULHO 2021
 Escala: 1:30000

Área e Perímetros

Área

Perímetro (m):

CONVENÇÕES

	CONCESSÃO/ALUGADO E OU LOCADO
	ÁREA DE RESERVAÇÃO
	ÁREA DE RESERVAÇÃO FUTURE
	RUA/AVENIDA
	ESTACIONAMENTO
	VEÍCULO

LEGENDA

	ESTRADA CARROÇÁVEL NÃO UTILIZADA NA ROTA
	ESTRADA CARROÇÁVEL UTILIZADA NA ROTA
	PONTO INICIAL
	PONTO FINAL
	PONTO INTERMEDIÁRIO
	ESCOLA
	CASA

QUADRO DE ÁREAS

DESCRIÇÃO	DIST. (M)
TRECHO_01	2.809,08
TOTAL	2.809,00

ASSINATURAS

 PREFEITURA MUNICIPAL DE SANTANA DO CARIRI

Resp. Téc.
 - DEZ

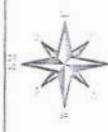


RELATÓRIO

DESCRIÇÃO	KM
1º DISTRITO DE INHUMAS_ ESCOLA MARIA ALAIDE	21,935
2º VILA BOA VISTA_ ESCOLA WALDEMAR DE ALENCAR LIMA	34,706
3º SÍTIO LATÃO DE BAIXO_ ESCOLA JOAQUIM PINHEIRO DE MENDES	32,577
4º SÍTIO GURITIBA_ ESCOLA JOSÉ HOMEM DE SOUSA FILHO	146,796
5º DOM LEME_ ESCOLA JOSÉ JUCA DE SOUSA CASTRO	252,432
6º SÍTIO ANJINHO_ ESCOLA DEPUTADO FURTADO LEITE	61,572
7º DISTRITO PEDRA BRANCA_ ESCOLA HERMANO CHAVES FRANCK	15,635
8º DISTRITO DE ARAPORANGA_ ESCOLA PAULO RODRIGUES	72,950
9º SEDE_ ESCOLA RAQUEL DE QUEIROZ	14,296
10º ROTA_ 01 SÍTIO BONITO - ANJINHO	4,670
11º ROTA_ BREJO GRANDE_ BAIXO	5,157
12º ROTA_ SÍTIO JITÓ_ PALMEIRA_ SÍTIO BOIS	5,437
TOTAL	668,163



ROTA : SÍTIO JITÓ PALMEIRA SÍTIO BOIS
TURNO : MANHÃ / TARDE



PROJETO: 2010
 DATA: 10/07/2021
 Nº: 11111111111111111111

PLANTA DO IMÓVEL		FLÚMICA
Nome	ROTA_SÍTIO_JITÓ_PALMEIRA_SÍTIO BOIS	
Proprietário	PREFEITURA MUNICIPAL DE SANTANA DO CARIRI	
Endereço	SANTANA DO CARIRI	
Cidade	SIRGAS2000	
Estado	CE	
Data	JULHO 2021	
Escala	1:30000	

CONVENÇÕES

edifícios/ruas e ou terrenos

ÁREA DE RESERVA LEGAL

ÁREA DE FUNDIÇÃO FUNDAÇÃO

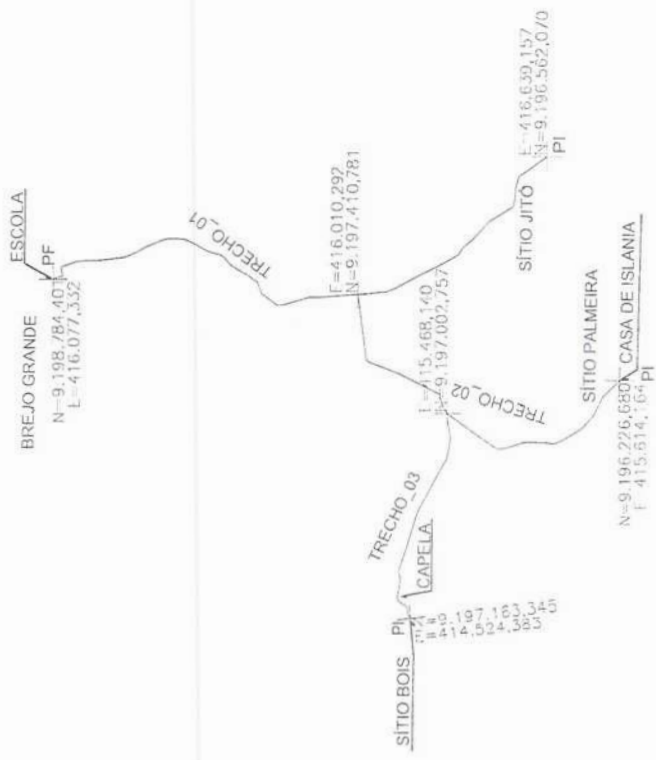
DESCRIÇÃO

ESTRADA

NOTAS

PREFEITURA MUNICIPAL DE SANTANA DO CARIRI

QUADRO DE ÁREAS	
DESCRIÇÃO	DIST (M)
TRECHO_01	2.695,00
TRECHO_02	1.723,00
TRECHO_03	1.019,00
TOTAL	5.437,00



LEGENDA

- ESTRADA CARROÇAVEL NÃO UTILIZADA NA ROTA
- ESTRADA CARROÇAVEL UTILIZADA NA ROTA
- ESTRADA ASFALTICA UTILIZADA NA ROTA
- PI PONTO INICIAL
- PF PONTO FINAL
- PI INT PONTO INTERMEDIÁRIO
- ESCOLA
- CASA

PREFEITURA MUNICIPAL DE SANTANA DO CARIRI



ROTA : SÍTIO BONITO - ANJINHO
TURNO : MANHÃ

ESCOLA DEPUTADO
 FURTADO LEITE
 L=402,449,505
 N=9,213,732,749
 DISTRITO DO
 ANJINHO



DEPUTADO
 FURTADO LEITE
 ANJINHO

FLUNDA

PLANTA DO IMÓVEL

ROTA_SÍTIO BONITO_ANJINHO
 PREFEITURA MUNICIPAL DE SANTANA DO CARIRI
 SANTANA DO CARIRI
 SIRGAS2000
 CE
 JULHO 2021
 1:30000



SÍTIO BONITO

N = 9.211.564.207
 E = 408.241.289

TRECHO_01

LEGENDA

- ESTRADA CARROÇÁVEL NÃO UTILIZADA NA ROTA
- ESTRADA CARROÇÁVEL UTILIZADA NA ROTA
- ESTRADA ASFÁLTICA UTILIZADA NA ROTA
- PI PONTO INICIAL
- PF PONTO FINAL
- PINT PONTO INTERMEDIÁRIO
- ESCOLA
- CASA

QUADRO DE ÁREAS

DESCRIÇÃO	DIST.(M)
TRECHO_01	4.670,00
TOTAL	4.670,00

PREFEITURA MUNICIPAL DE SANTANA DO CARIRI



ROTA : BREJO GRANDE BAIXO
TURNO : MANHÃ / TARDE



QUADRO DE ÁREAS

DESCRIÇÃO	DIST (M)
TRECHO_01	4.167,00
TRECHO_02	990,00
TOTAL	5.157,00

- LEGENDA
- ESTRADA CARROÇAVEL NÃO UTILIZADA NA ROTA
 - ESTRADA CARROÇAVEL UTILIZADA NA ROTA
 - ESTRADA ASFÁLTICA UTILIZADA NA ROTA
 - PI PONTO INICIAL
 - PF PONTO FINAL
 - PINT PONTO INTERMEDIÁRIO
 - ESCOLA ESCOLA
 - CASA CASA

BRASIL
 15° 30' 00" S
 47° 50' 00" W

PLANTA DO IMÓVEL

ROTA_01 BREJO GRANDE_BAIXO

PREFEITURA MUNICIPAL DE SANTANA DO CARIRI

SANTANA DO CARIRI

SIRGAS2000

CE

JULHO 2021

1:30000

COMENÇÕES

rodovias/Aviões e ou ferrovias

ÁREA DE RESERVA URBANA

ÁREA DE PROTEÇÃO AMBIENTAL

ESTRADA ENVA

ESTRADA

VIADUTO

PREFEITURA MUNICIPAL DE SANTANA DO CARIRI

